

ФЕДЕРАЛЬНАЯ СЛУЖБА ГОСУДАРСТВЕННОЙ СТАТИСТИКИ  
УПРАВЛЕНИЕ ФЕДЕРАЛЬНОЙ СЛУЖБЫ  
ГОСУДАРСТВЕННОЙ СТАТИСТИКИ  
ПО КРАСНОДАРСКОМУ КРАЮ И РЕСПУБЛИКЕ АДЫГЕЯ

# ИТОГИ ВСЕРОССИЙСКОЙ СЕЛЬСКОХОЗЯЙСТВЕННОЙ ПЕРЕПИСИ 2016 ГОДА

(в 8 томах)

## Том 4. ПОСЕВНЫЕ ПЛОЩАДИ СЕЛЬСКОХОЗЯЙСТВЕННЫХ КУЛЬТУР И ПЛОЩАДИ МНОГОЛЕТНИХ НАСАЖДЕНИЙ И ЯГОДНЫХ КУЛЬТУР

Книга 2. Структура посевных площадей.  
Группировки объектов переписи по размеру посевных площадей



Майкоп  
2018

Управление Федеральной службы государственной статистики  
по Краснодарскому краю и Республике Адыгея, 2018  
E-mail: P01\_Mail@gks.ru

Редакционная коллегия

**Т.А. Курнякова – руководитель Управления Федеральной службы государственной статистики по Краснодарскому краю и Республике Адыгея**

**С.Ю. Курижева – заместитель руководителя Управления Федеральной службы государственной статистики по Краснодарскому краю и Республике Адыгея**

**Т.А. Фарафонтова**

**Н.Н. Буракова**

**Е.С. Веткина**

**С.А. Хамирзова**

Т. 4: Посевные площади сельскохозяйственных культур и площади многолетних насаждений и ягодных культур: кн. 2.: Структура посевных площадей. Группировки объектов переписи по размеру посевных площадей - 186 с.: диагр.

**Итоги Всероссийской сельскохозяйственной переписи 2016 года по Республике Адыгея:**

В томе 4 представлены итоги Всероссийской сельскохозяйственной переписи 2016 года по муниципальным образованиям Республики Адыгея. В сборнике содержатся данные о посевных площадях сельскохозяйственных культур и площадях многолетних насаждений и ягодных культур в двух книгах.

В книге 1 сборника приведены данные о размерах площадей сельскохозяйственных культур и многолетних насаждений по видам и категориям хозяйств, использовании площади теплиц и парников; размещены диаграммы по основным показателям.

В книге 2 сборника представлены сведения о структуре посевных площадей сельскохозяйственных культур по видам и категориям хозяйств, приведены группировки объектов переписи по размеру посевных площадей основных сельскохозяйственных культур.

Данные представлены в абсолютных и относительных показателях.

## СОДЕРЖАНИЕ

Предисловие	6
<b>СТРУКТУРА ПОСЕВНЫХ ПЛОЩАДЕЙ</b>	<b>7</b>
<b>СТРУКТУРА ПОСЕВНЫХ ПЛОЩАДЕЙ ПО КАТЕГОРИЯМ ХОЗЯЙСТВ</b>	
1. Структура общей посевной площади сельскохозяйственных культур под урожай 2016 года по категориям хозяйств	8
2. Структура посевной площади зерновых и зернобобовых культур под урожай 2016 года по категориям хозяйств	10
3. Структура посевной площади пшеницы под урожай 2016 года по категориям хозяйств	12
4. Структура посевной площади ржи под урожай 2016 года по категориям хозяйств	14
5. Структура посевной площади ячменя под урожай 2016 года по категориям хозяйств	16
6. Структура посевной площади овса под урожай 2016 года по категориям хозяйств	18
7. Структура посевной площади кукурузы на зерно под урожай 2016 года по категориям хозяйств	20
8. Структура посевной площади гречихи под урожай 2016 года по категориям хозяйств	22
9. Структура посевной площади риса под урожай 2016 года по категориям хозяйств	24
10. Структура посевной площади тритикале под урожай 2016 года по категориям хозяйств	26
11. Структура посевной площади зернобобовых культур под урожай 2016 года по категориям хозяйств	28
12. Структура посевной площади технических культур под урожай 2016 года по категориям хозяйств	30
13. Структура посевной площади масличных культур под урожай 2016 года по категориям хозяйств	32
14. Структура посевной площади подсолнечника на зерно под урожай 2016 года по категориям хозяйств	34
15. Структура посевной площади сои под урожай 2016 года по категориям хозяйств	36
16. Структура посевной площади рапса под урожай 2016 года по категориям хозяйств	38
17. Структура посевной площади лекарственных культур под урожай 2016 года по категориям хозяйств	40
18. Структура посевной площади картофеля под урожай 2016 года по категориям хозяйств	42
19. Структура посевной площади овощных и бахчевых культур под урожай 2016 года по категориям хозяйств	44
20. Структура посевной площади овощей открытого грунта под урожай 2016 года по категориям хозяйств	46
21. Структура посевной площади бахчевых культур под урожай 2016 года по категориям хозяйств	48
22. Структура посевной площади кормовых культур под урожай 2016 года по категориям хозяйств	50
23. Структура посевной площади трав однолетних под урожай 2016 года по категориям хозяйств	52
24. Структура посевной площади трав многолетних под урожай 2016 года по категориям хозяйств	54
25. Структура посевной площади кормовых культур на силос (без кукурузы) под урожай 2016 года по категориям хозяйств	56

26. Структура посевной площади кукурузы на корм под урожай 2016 года по категориям хозяйств	58
---	----

### **СТРУКТУРА ПОСЕВНЫХ ПЛОЩАДЕЙ ПО ВИДАМ СЕЛЬСКОХОЗЯЙСТВЕННЫХ КУЛЬТУР**

27. Структура посевных площадей под урожай 2016 года по видам сельскохозяйственных культур в хозяйствах всех категорий	60
28. Структура посевных площадей под урожай 2016 года по видам сельскохозяйственных культур в сельскохозяйственных организациях	70
29. Структура посевных площадей под урожай 2016 года по видам сельскохозяйственных культур в сельскохозяйственных организациях, не относящихся к субъектам малого предпринимательства	76
30. Структура посевных площадей под урожай 2016 года по видам сельскохозяйственных культур в малых сельскохозяйственных организациях	82
31. Структура посевных площадей под урожай 2016 года по видам сельскохозяйственных культур в крестьянских (фермерских) хозяйствах и у индивидуальных предпринимателей	88
32. Структура посевных площадей под урожай 2016 года по видам сельскохозяйственных культур в хозяйствах населения	94
33. Структура посевных площадей под урожай 2016 года по видам сельскохозяйственных культур в личных подсобных и других индивидуальных хозяйствах граждан	102
34. Структура посевных площадей под урожай 2016 года по видам сельскохозяйственных культур в садоводческих некоммерческих объединениях граждан	110
35. Структура посевных площадей под урожай 2016 года по видам сельскохозяйственных культур в некоммерческих объединениях граждан	114
36. Структура посевных площадей под урожай 2016 года по видам сельскохозяйственных культур в дачных некоммерческих объединениях граждан	118

### **ГРУППИРОВКИ ОБЪЕКТОВ ПЕРЕПИСИ ПО РАЗМЕРАМ ПОСЕВНЫХ ПЛОЩАДЕЙ**

#### **ГРУППИРОВКИ СЕЛЬСКОХОЗЯЙСТВЕННЫХ ОРГАНИЗАЦИЙ ПО РАЗМЕРАМ ПОСЕВНЫХ ПЛОЩАДЕЙ**

37. Группировка сельскохозяйственных организаций по размерам общей посевной площади под урожай 2016 года	124
38. Группировка сельскохозяйственных организаций по размерам посевной площади зерновых и зернобобовых культур под урожай 2016 года	132
39. Группировка сельскохозяйственных организаций по размерам посевной площади подсолнечника на зерно под урожай 2016 года	138

#### **ГРУППИРОВКИ КРЕСТЬЯНСКИХ (ФЕРМЕРСКИХ) ХОЗЯЙСТВ И ИНДИВИДУАЛЬНЫХ ПРЕДПРИНИМАТЕЛЕЙ ПО РАЗМЕРАМ ПОСЕВНЫХ ПЛОЩАДЕЙ**

40. Группировка крестьянских (фермерских) хозяйств и индивидуальных предпринимателей по размерам общей посевной площади под урожай 2016	144
41. Группировка крестьянских (фермерских) хозяйств и индивидуальных предпринимателей по размерам посевной площади зерновых и зернобобовых культур под урожай 2016 года	150
42. Группировка крестьянских (фермерских) хозяйств и индивидуальных предпринимателей по размерам посевной площади подсолнечника под урожай 2016	156

**ГРУППИРОВКИ ЛИЧНЫХ ПОДСОБНЫХ И ДРУГИХ ИНДИВИДУАЛЬНЫХ ХОЗЯЙСТВ  
ГРАЖДАН ПО РАЗМЕРАМ ПОСЕВНЫХ ПЛОЩАДЕЙ**

43. Группировка личных подсобных и других индивидуальных хозяйств граждан по размерам общей посевной площади под урожай 2016	162
44. Группировка личных подсобных и других индивидуальных хозяйств граждан по размерам посевной площади картофеля под урожай 2016	168
45. Группировка личных подсобных и других индивидуальных хозяйств граждан по размерам посевной площади овощей открытого грунта под урожай 2016	174
<b>МЕТОДОЛОГИЧЕСКИЕ ПОЯСНЕНИЯ</b>	180
<b>ДИАГРАММЫ</b>	184

## ПРЕДИСЛОВИЕ

В книге 2 тома 4 представлены итоги Всероссийской сельскохозяйственной переписи 2016 года о структуре посевных площадей по видам сельскохозяйственных культур и категориям хозяйств в разрезе муниципальных образований Республики Адыгея.

В сборнике содержатся группировки сельскохозяйственных организаций, крестьянских (фермерских) хозяйств и индивидуальных предпринимателей, личных подсобных хозяйств по размеру посевных площадей основных сельскохозяйственных культур.

В издании представлены методологические пояснения к показателям, диаграммы по основным показателям, характеризующим посевные площади сельскохозяйственных культур и их структуру в целом по Республике Адыгея и в разрезе муниципальных образований Республики Адыгея. Электронная версия итогов Всероссийской сельскохозяйственной переписи 2016 года по Республике Адыгея размещена на официальном Интернет-портале Краснодарстата (<http://krsdstat.gks.ru>).

### Список сокращений

тыс.	- тысяча
га	- гектар
г.	- год

В сборнике приняты условные обозначения:

- - явление отсутствует

0,0 - значение показателя меньше 0,1

0,00 - значение показателя меньше 0,01

... - данные не публикуются в целях обеспечения конфиденциальности первичных статистических данных, полученных от респондентов, в соответствии с Федеральным законом от 29 ноября 2007 г. № 282-ФЗ «Об официальном статистическом учете и системе государственной статистики в Российской Федерации» (п. 5, ст. 4; ч. 1, ст. 9)

В отдельных случаях незначительные расхождения между итогом и суммой данных объясняются их округлением.



## СТРУКТУРА ПОСЕВНЫХ ПЛОЩАДЕЙ

## СТРУКТУРА ПОСЕВНЫХ

## Структура посевных площадей

1. СТРУКТУРА ОБЩЕЙ ПОСЕВНОЙ ПЛОЩАДИ СЕЛЬСКОХОЗЯЙСТВЕННЫХ  
(в процентах от общей посевной площади)

	Сельскохозяйствен- ные организации	в том числе	
		сельскохозяйствен- ные организации, не относящиеся к субъектам малого предпринима- тельства	малые предприятия
<b>Республика Адыгея</b>	<b>40,8</b>	<b>12,7</b>	<b>27,0</b>
<b>Муниципальные районы Республики Адыгея</b>	<b>40,1</b>	<b>13,4</b>	<b>26,4</b>
Гиагинский муниципальный район	64,5	22,3	41,9
Кошехабльский муниципальный район	3,0	-	2,8
Красногвардейский муниципальный район	29,4	...	14,1
Майкопский муниципальный район	47,7	22,3	25,4
Тахтамукайский муниципальный район	43,4	-	43,4
Теучежский муниципальный район	58,5	...	38,9
Шовгеновский муниципальный район	29,8	9,1	20,6
<b>Городские округа Республики Адыгея</b>	<b>55,9</b>	<b>-</b>	<b>38,6</b>
город Майкоп	51,9	-	32,2
город Адыгейск	86,1	-	86,1



## ПЛОЩАДЕЙ

## по категориям хозяйств

## КУЛЬТУР ПОД УРОЖАЙ 2016 ГОДА ПО КАТЕГОРИЯМ ХОЗЯЙСТВ

в хозяйствах всех категорий)

Таблица 1

из них		подсобные сельскохозяйственные предприятия несельскохозяйственных организаций	Крестьянские (фермерские) хозяйства и индивидуальные предприниматели	в том числе		Хозяйства населения
малые предприятия (без микро- предприятий)	микро- предприятия			крестьянские (фермерские) хозяйства	индивидуальные предприниматели	
15,1	11,9	1,1	55,7	39,6	16,1	3,5
15,4	10,9	0,3	56,5	40,2	16,3	3,4
35,2	6,8	...	33,7	31,1	2,6	1,8
...	...	...	94,1	65,4	28,7	2,9
5,4	8,7	...	66,0	49,0	17,1	4,6
...	25,1	...	45,9	41,3	4,7	6,3
...	26,3	-	51,7	51,7	-	4,9
...	23,1	...	39,3	16,1	23,2	2,2
...	7,4	-	66,0	30,9	35,1	4,2
<b>8,3</b>	<b>30,3</b>	...	<b>39,9</b>	<b>28,6</b>	<b>11,3</b>	<b>4,2</b>
...	25,7	...	44,5	31,8	12,8	3,6
...	64,5	-	...	...	-	8,8

**2. СТРУКТУРА ПОСЕВНОЙ ПЛОЩАДИ ЗЕРНОВЫХ И ЗЕРНОБОБОВЫХ**  
 (в процентах от посевной площади зерновых и зернобобовых)

	Сельскохозяйствен- ные организации	в том числе	
		сельскохозяйствен- ные организации, не относящиеся к субъектам малого предпринима- тельства	малые предприятия
<b>Республика Адыгея</b>	<b>44,4</b>	<b>14,0</b>	<b>29,5</b>
<b>Муниципальные районы Республики Адыгея</b>	<b>43,6</b>	<b>14,7</b>	<b>28,6</b>
Гиагинский муниципальный район	68,2	25,4	42,5
Кошехабльский муниципальный район	4,0	-	3,7
Красногвардейский муниципальный район	30,6	...	17,8
Майкопский муниципальный район	65,5	35,9	29,7
Тахтамукайский муниципальный район	49,0	-	49,0
Теучежский муниципальный район	65,2	...	42,2
Шовгеновский муниципальный район	32,3	9,8	22,5
<b>Городские округа Республики Адыгея</b>	<b>59,2</b>	<b>-</b>	<b>47,5</b>
город Майкоп	52,9	-	38,8
город Адыгейск	89,7	-	89,7

## КУЛЬТУР ПОД УРОЖАЙ 2016 ГОДА ПО КАТЕГОРИЯМ ХОЗЯЙСТВ

культур в хозяйствах всех категорий)

Таблица 2

из них		подсобные сельскохозяйственные предприятия несельскохозяйственных организаций	Крестьянские (фермерские) хозяйства и индивидуальные предприниматели	в том числе		Хозяйства населения
малые предприятия (без микро- предприятий)	микро- предприятия			крестьянские (фермерские) хозяйства	индивидуальные предприниматели	
17,0	12,5	0,8	54,8	38,6	16,2	0,8
17,3	11,3	0,3	55,6	39,1	16,4	0,8
36,0	6,6	...	31,5	29,1	2,4	0,3
...	...	...	95,0	67,2	27,8	1,0
6,2	11,6	...	67,8	46,8	21,0	1,7
-	29,7	-	33,2	30,8	2,4	1,2
...	28,0	-	50,6	50,6	-	0,4
...	23,3	-	34,6	12,2	22,4	0,2
...	5,4	-	66,5	32,0	34,6	1,2
11,3	36,2	...	39,8	28,4	...	1,0
...	29,1	...	46,9	33,1	...	0,3
...	70,8	-	...	...	-	4,7

## 3. СТРУКТУРА ПОСЕВНОЙ ПЛОЩАДИ ПШЕНИЦЫ

(в процентах от посевной площади пшеницы)

	Сельскохозяйствен- ные организации	в том числе	
		сельскохозяйствен- ные организации, не относящиеся к субъектам малого предприни- мательства	малые предприятия
<b>Республика Адыгея</b>	<b>42,4</b>	<b>13,1</b>	<b>28,2</b>
<b>Муниципальные районы Республики Адыгея</b>	<b>41,9</b>	<b>13,6</b>	<b>27,9</b>
Гиагинский муниципальный район	70,9	22,2	48,3
Кошехабльский муниципальный район	6,3	-	...
Красногвардейский муниципальный район	19,1	...	7,1
Майкопский муниципальный район	63,8	...	32,5
Тахтамукайский муниципальный район	46,2	-	46,2
Теучежский муниципальный район	70,2	...	44,3
Шовгеновский муниципальный район	32,8	9,2	23,6
<b>Городские округа Республики Адыгея</b>	<b>54,3</b>	<b>-</b>	<b>36,0</b>
город Майкоп	50,2	-	30,2
город Адыгейск	...	-	...

**ПОД УРОЖАЙ 2016 ГОДА ПО КАТЕГОРИЯМ ХОЗЯЙСТВ**  
в хозяйствах всех категорий)

Таблица 3

из них		подсобные сельскохозяйственные предприятия несельскохозяйственных организаций	Крестьянские (фермерские) хозяйства и индивидуальные предприниматели	в том числе		Хозяйства населения
малые предприятия (без микро- предприятий)	микро- предприятия			крестьянские (фермерские) хозяйства	индивидуальные предприниматели	
18,2	10,0	1,2	57,2	39,0	18,2	0,4
18,5	9,4	0,4	57,7	38,9	18,7	0,4
40,5	7,9	...	29,0	26,8	2,2	0,1
...	...	...	93,6	64,9	28,7	0,1
...	4,2	...	79,3	50,9	28,4	1,6
-	32,5	-	35,7	33,8	...	0,4
...	22,6	-	53,8	53,8	-	...
...	26,9	-	29,8	11,4	18,4	-
...	6,0	-	66,8	31,3	35,6	0,4
11,4	24,6	...	45,5	39,7	...	0,2
...	22,6	...	49,7	43,4	...	...
...	...	-	-	-	-	...

## 4. СТРУКТУРА ПОСЕВНОЙ ПЛОЩАДИ РЖИ

(в процентах от посевной площади ржи)

	Сельскохозяйствен- ные организации	в том числе	
		сельскохозяйствен- ные организации, не относящиеся к субъектам малого предпринима- тельства	малые предприятия
<b>Республика Адыгея</b>	-	-	-
<b>Муниципальные районы Республики Адыгея</b>	-	-	-
Гиагинский муниципальный район	-	-	-
Кошехабльский муниципальный район	-	-	-
Красногвардейский муниципальный район	-	-	-
Майкопский муниципальный район	-	-	-
Тахтамукайский муниципальный район	-	-	-
Теучежский муниципальный район	-	-	-
Шовгеновский муниципальный район	-	-	-
<b>Городские округа Республики Адыгея</b>	-	-	-
город Майкоп	-	-	-
город Адыгейск	-	-	-

**ПОД УРОЖАЙ 2016 ГОДА ПО КАТЕГОРИЯМ ХОЗЯЙСТВ**  
в хозяйствах всех категорий)

Таблица 4

из них		подсобные сельскохозяйственные предприятия несельскохозяйственных организаций	Крестьянские (фермерские) хозяйства и индивидуальные предприниматели	в том числе		Хозяйства населения
малые предприятия (без микро- предприятий)	микро- предприятия			крестьянские (фермерские) хозяйства	индивидуальные предприниматели	
-	-	-	97,8	-	97,8	...
-	-	-	97,8	-	97,8	...
-	-	-	-	-	-	...
-	-	-	100,0	-	100,0	-
-	-	-	-	-	-	-
-	-	-	-	-	-	-
-	-	-	-	-	-	-
-	-	-	-	-	-	-
-	-	-	-	-	-	-
-	-	-	-	-	-	-
-	-	-	-	-	-	-
-	-	-	-	-	-	-

## 5. СТРУКТУРА ПОСЕВНОЙ ПЛОЩАДИ ЯЧМЕНЯ

(в процентах от посевной площади ячменя)

	Сельскохозяйствен- ные организации	в том числе	
		сельскохозяйствен- ные организации, не относящиеся к субъектам малого предпринима- тельства	малые предприятия
<b>Республика Адыгея</b>	<b>46,2</b>	<b>18,7</b>	<b>27,2</b>
<b>Муниципальные районы Республики Адыгея</b>	<b>46,0</b>	<b>19,7</b>	<b>26,0</b>
Гиагинский муниципальный район	55,7	...	34,9
Кошехабльский муниципальный район	...	-	...
Красногвардейский муниципальный район	41,3	...	...
Майкопский муниципальный район	...	-	...
Тахтамукайский муниципальный район	...	-	...
Теучежский муниципальный район	97,5	...	57,7
Шовгеновский муниципальный район	36,1	...	16,7
<b>Городские округа Республики Адыгея</b>	<b>...</b>	<b>-</b>	<b>...</b>
город Майкоп	...	-	...
город Адыгейск	-	-	-



**ПОД УРОЖАЙ 2016 ГОДА ПО КАТЕГОРИЯМ ХОЗЯЙСТВ**  
в хозяйствах всех категорий)

Таблица 5

из них		подсобные сельскохозяйственные предприятия несельскохозяйственных организаций	Крестьянские (фермерские) хозяйства и индивидуальные предприниматели	в том числе		Хозяйства населения
малые предприятия (без микро- предприятий)	микро- предприятия			крестьянские (фермерские) хозяйства	индивидуальные предприниматели	
21,2	6,0	...	53,2	42,5	10,7	0,6
21,2	4,8	...	53,4	43,0	10,4	0,6
31,4	...	-	43,9	40,5	3,4	0,4
-	...	-	99,2	78,4	20,8	0,4
...	...	...	57,7	49,7	8,0	1,0
-	...	-	78,5	78,5	-	-
...	...	-	-	-	-	-
...	...	-	...	...	-	-
...	...	-	62,4	39,3	23,1	1,5
...	...	-	<b>48,7</b>	<b>33,7</b>	...	...
...	...	-	48,7	33,7	...	...
-	-	-	-	-	-	-

## 6. СТРУКТУРА ПОСЕВНОЙ ПЛОЩАДИ ОВСА

(в процентах от посевной площади овса)

	Сельскохозяйствен- ные организации	в том числе	
		сельскохозяйствен- ные организации, не относящиеся к субъектам малого предпринима- тельства	малые предприятия
<b>Республика Адыгея</b>	<b>42,4</b>	...	<b>30,9</b>
<b>Муниципальные районы Республики Адыгея</b>	<b>35,7</b>	...	<b>24,9</b>
Гиагинский муниципальный район	...	...	...
Кошехабльский муниципальный район	...	-	...
Красногвардейский муниципальный район	...	...	-
Майкопский муниципальный район	...	-	...
Тахтамукайский муниципальный район	-	-	-
Теучежский муниципальный район	-	-	-
Шовгеновский муниципальный район	...	-	...
<b>Городские округа Республики Адыгея</b>	<b>60,9</b>	-	...
город Майкоп	60,9	-	...
город Адыгейск	-	-	-

**ПОД УРОЖАЙ 2016 ГОДА ПО КАТЕГОРИЯМ ХОЗЯЙСТВ**  
в хозяйствах всех категорий)

Таблица 6

из них		подсобные сельскохозяйственные предприятия несельскохозяйственных организаций	Крестьянские (фермерские) хозяйства и индивидуальные предприниматели	в том числе		Хозяйства населения
малые предприятия (без микро- предприятий)	микро- предприятия			крестьянские (фермерские) хозяйства	индивидуальные предприниматели	
...	28,0	...	56,9	44,6	12,3	0,7
...	21,0	-	63,9	47,1	16,8	0,5
...	-	-	24,7	21,1	...	...
...	-	-	94,2	77,7	16,5	-
-	-	-	44,4	44,4	-	-
-	...	-	56,2	56,2	-	0,0
-	-	-	...	...	-	-
-	-	-	...	-	...	-
-	...	-	37,8	13,1	24,7	2,4
-	...	...	<b>37,8</b>	<b>37,8</b>	-	<b>1,3</b>
-	...	...	37,8	37,8	-	1,3
-	-	-	-	-	-	-

**7. СТРУКТУРА ПОСЕВНОЙ ПЛОЩАДИ КУКУРУЗЫ НА ЗЕРНО**  
 (в процентах от посевной площади кукурузы на зерно)

	Сельскохозяйствен- ные организации	в том числе	
		сельскохозяйствен- ные организации, не относящиеся к субъектам малого предприниматель- ства	малые предприятия
<b>Республика Адыгея</b>	<b>46,0</b>	<b>16,5</b>	<b>29,1</b>
<b>Муниципальные районы Республики Адыгея</b>	<b>44,6</b>	<b>17,7</b>	<b>26,8</b>
Гиагинский муниципальный район	65,8	30,3	35,3
Кошехабльский муниципальный район	...	-	...
Красногвардейский муниципальный район	22,0	...	...
Майкопский муниципальный район	72,6	...	23,6
Тахтамукайский муниципальный район	63,3	-	63,3
Теучежский муниципальный район	53,5	...	37,3
Шовгеновский муниципальный район	...	-	...
<b>Городские округа Республики Адыгея</b>	<b>67,5</b>	<b>-</b>	<b>62,1</b>
город Майкоп	56,4	-	47,7
город Адыгейск	86,7	-	86,7

**ПОД УРОЖАЙ 2016 ГОДА ПО КАТЕГОРИЯМ ХОЗЯЙСТВ**  
в хозяйствах всех категорий)

Таблица 7

из них		подсобные сельскохозяйственные предприятия несельскохозяйственных организаций	Крестьянские (фермерские) хозяйства и индивидуальные предприниматели	в том числе		Хозяйства населения
малые предприятия (без микро- предприятий)	микро- предприятия			крестьянские (фермерские) хозяйства	индивидуальные предприниматели	
13,4	15,7	...	52,0	35,6	16,4	2,0
13,6	13,2	...	53,5	37,4	16,2	1,9
30,0	5,4	...	33,5	31,0	2,5	0,7
-	...	-	96,4	68,1	28,3	2,7
-	...	-	72,0	63,2	...	6,0
-	23,6	-	25,0	21,5	3,5	2,5
...	53,2	-	35,1	35,1	-	1,7
...	24,1	-	46,0	15,4	30,6	0,5
...	-	-	70,0	30,0	39,9	6,6
...	<b>51,2</b>	...	<b>30,2</b>	<b>9,9</b>	...	<b>2,3</b>
...	35,4	...	43,5	11,4	...	0,2
...	78,4	-	...	...	-	5,9

## 8. СТРУКТУРА ПОСЕВНОЙ ПЛОЩАДИ ГРЕЧИХИ

(в процентах от посевной площади гречихи)

	Сельскохозяйствен- ные организации	в том числе	
		сельскохозяйствен- ные организации, не относящиеся к субъектам малого предпринима- тельства	малые предприятия
<b>Республика Адыгея</b>	-	-	-
<b>Муниципальные районы Республики Адыгея</b>	-	-	-
Гиагинский муниципальный район	-	-	-
Кошехабльский муниципальный район	-	-	-
Красногвардейский муниципальный район	-	-	-
Майкопский муниципальный район	-	-	-
Тахтамукайский муниципальный район	-	-	-
Теучежский муниципальный район	-	-	-
Шовгеновский муниципальный район	-	-	-
<b>Городские округа Республики Адыгея</b>	-	-	-
город Майкоп	-	-	-
город Адыгейск	-	-	-

**ПОД УРОЖАЙ 2016 ГОДА ПО КАТЕГОРИЯМ ХОЗЯЙСТВ**  
в хозяйствах всех категорий)

Таблица 8

из них		подсобные сельскохозяйственные предприятия несельскохозяйственных организаций	Крестьянские (фермерские) хозяйства и индивидуальные предприниматели	в том числе		Хозяйства населения
малые предприятия (без микро- предприятий)	микро- предприятия			крестьянские (фермерские) хозяйства	индивидуальные предприниматели	
-	-	-	-	-	-	100,0
-	-	-	-	-	-	100,0
-	-	-	-	-	-	-
-	-	-	-	-	-	-
-	-	-	-	-	-	-
-	-	-	-	-	-	-
-	-	-	-	-	-	-
-	-	-	-	-	-	-
-	-	-	-	-	-	100,0
-	-	-	-	-	-	-
-	-	-	-	-	-	-
-	-	-	-	-	-	-

## 9. СТРУКТУРА ПОСЕВНОЙ ПЛОЩАДИ РИСА

(в процентах от посевной площади риса)

	Сельскохозяйствен- ные организации	в том числе	
		сельскохозяйствен- ные организации, не относящиеся к субъектам малого предпринима- тельства	малые предприятия
<b>Республика Адыгея</b>	51,7	-	51,7
<b>Муниципальные районы Республики Адыгея</b>	51,7	-	51,7
Гиагинский муниципальный район	-	-	-
Кошехабльский муниципальный район	-	-	-
Красногвардейский муниципальный район	86,6	-	86,6
Майкопский муниципальный район	-	-	-
Тахтамукайский муниципальный район	37,1	-	37,1
Теучежский муниципальный район	-	-	-
Шовгеновский муниципальный район	-	-	-
<b>Городские округа Республики Адыгея</b>	-	-	-
город Майкоп	-	-	-
город Адыгейск	-	-	-



## ПОД УРОЖАЙ 2016 ГОДА ПО КАТЕГОРИЯМ ХОЗЯЙСТВ

в хозяйствах всех категорий)

Таблица 9

из них		подсобные сельскохозяйственные предприятия несельскохозяйственных организаций	Крестьянские (фермерские) хозяйства и индивидуальные предприниматели	в том числе		Хозяйства населения
малые предприятия (без микро- предприятий)	микро- предприятия			крестьянские (фермерские) хозяйства	индивидуальные предприниматели	
...	31,0	-	48,3	44,8	...	-
...	31,0	-	48,3	44,8	...	-
-	-	-	-	-	-	-
-	-	-	-	-	-	-
...	...	-	13,4	10,6	...	-
-	-	-	-	-	-	-
...	20,4	-	62,9	62,9	-	-
-	-	-	-	-	-	-
-	-	-	100,0	52,6	...	-
-	-	-	-	-	-	-
-	-	-	-	-	-	-
-	-	-	-	-	-	-

## 10. СТРУКТУРА ПОСЕВНОЙ ПЛОЩАДИ ТРИТИКАЛЕ

(в процентах от посевной площади тритикале)

	Сельскохозяйствен- ные организации	в том числе	
		сельскохозяйствен- ные организации, не относящиеся к субъектам малого предпринима- тельства	малые предприятия
<b>Республика Адыгея</b>	<b>57,5</b>	...	<b>18,4</b>
<b>Муниципальные районы Республики Адыгея</b>	<b>57,5</b>	...	<b>18,4</b>
Гиагинский муниципальный район	...	...	...
Кошехабльский муниципальный район	-	-	-
Красногвардейский муниципальный район	-	-	-
Майкопский муниципальный район	...	-	...
Тахтамукайский муниципальный район	-	-	-
Теучежский муниципальный район	-	-	-
Шовгеновский муниципальный район	...	-	...
<b>Городские округа Республики Адыгея</b>	<b>-</b>	<b>-</b>	<b>-</b>
город Майкоп	-	-	-
город Адыгейск	-	-	-

## ПОД УРОЖАЙ 2016 ГОДА ПО КАТЕГОРИЯМ ХОЗЯЙСТВ

в хозяйствах всех категорий)

Таблица 10

из них		подсобные сельскохозяйственные предприятия несельскохозяйственных организаций	Крестьянские (фермерские) хозяйства и индивидуальные предприниматели	в том числе		Хозяйства населения
малые предприятия (без микро- предприятий)	микро- предприятия			крестьянские (фермерские) хозяйства	индивидуальные предприниматели	
...	...	-	42,1	32,1	10,0	0,4
...	...	-	42,1	32,1	10,0	0,4
...	-	-	38,2	35,8	...	0,1
-	-	-	-	-	-	-
-	-	-	...	...	...	-
-	...	-	...	...	-	-
-	-	-	-	-	-	-
-	-	-	-	-	-	-
...	-	-	81,8	...	...	3,9
-	-	-	-	-	-	-
-	-	-	-	-	-	-
-	-	-	-	-	-	-

## 11. СТРУКТУРА ПОСЕВНОЙ ПЛОЩАДИ ЗЕРНОБОБОВЫХ КУЛЬТУР

(в процентах от посевной площади зернобобовых)

	Сельскохозяйствен- ные организации	в том числе	
		сельскохозяйствен- ные организации, не относящиеся к субъектам малого предпринима- тельства	малые предприятия
<b>Республика Адыгея</b>	<b>98,7</b>	...	...
<b>Муниципальные районы Республики Адыгея</b>	<b>98,8</b>	...	...
Гиагинский муниципальный район	...	-	...
Кошехабльский муниципальный район	-	-	-
Красногвардейский муниципальный район	-	-	-
Майкопский муниципальный район	...	-	...
Тахтамукайский муниципальный район	-	-	-
Теучежский муниципальный район	...	...	-
Шовгеновский муниципальный район	...	...	-
<b>Городские округа Республики Адыгея</b>	<b>-</b>	<b>-</b>	<b>-</b>
город Майкоп	-	-	-
город Адыгейск	-	-	-

## ПОД УРОЖАЙ 2016 ГОДА ПО КАТЕГОРИЯМ ХОЗЯЙСТВ

культур в хозяйствах всех категорий)

Таблица 11

из них		подсобные сельскохозяйственные предприятия несельскохозяйственных организаций	Крестьянские (фермерские) хозяйства и индивидуальные предприниматели	в том числе		Хозяйства населения
малые предприятия (без микро- предприятий)	микро- предприятия			крестьянские (фермерские) хозяйства	индивидуальные предприниматели	
...	...	-	...	...	-	0,2
...	...	-	...	...	-	0,2
...	-	-	...	...	-	-
-	-	-	-	-	-	...
-	-	-	-	-	-	...
-	...	-	-	-	-	...
-	-	-	-	-	-	-
-	-	-	-	-	-	...
-	-	-	-	-	-	...
-	-	-	-	-	-	...
-	-	-	-	-	-	...
-	-	-	-	-	-	-

## 12. СТРУКТУРА ПОСЕВНОЙ ПЛОЩАДИ ТЕХНИЧЕСКИХ КУЛЬТУР

(в процентах от посевной площади технических культур)

	Сельскохозяйствен- ные организации	в том числе	
		сельскохозяйствен- ные организации, не относящиеся к субъектам малого предпринима- тельства	малые предприятия
<b>Республика Адыгея</b>	<b>36,9</b>	<b>10,6</b>	<b>25,2</b>
<b>Муниципальные районы Республики Адыгея</b>	<b>36,6</b>	<b>11,1</b>	<b>25,2</b>
Гиагинский муниципальный район	60,4	17,0	43,1
Кошехабльский муниципальный район	...	-	...
Красногвардейский муниципальный район	19,2	...	8,2
Майкопский муниципальный район	43,6	23,1	20,5
Тахтамукайский муниципальный район	34,5	-	34,5
Теучежский муниципальный район	45,8	...	32,2
Шовгеновский муниципальный район	32,6	9,3	23,3
<b>Городские округа Республики Адыгея</b>	<b>45,5</b>	<b>-</b>	<b>25,1</b>
город Майкоп	44,3	-	23,4
город Адыгейск	...	-	...

## ПОД УРОЖАЙ 2016 ГОДА ПО КАТЕГОРИЯМ ХОЗЯЙСТВ

в хозяйствах всех категорий)

Таблица 12

из них		подсобные сельскохо- зяйственные предприятия несельскохо- зяйственных организаций	Крестьянские (фермерские) хозяйства и индиви- дуальные предпри- матели	в том числе		Хозяйства населения
малые предприятия (без микро- предприятий)	микро- предприятия			крестьянские (фермерские) хозяйства	индиви- дуальные предпри- матели	
13,8	11,4	1,2	62,8	46,1	16,7	0,3
14,2	11,0	...	63,1	46,4	16,7	0,3
35,4	7,6	...	39,5	36,6	2,9	0,0
-	...	-	99,5	64,6	34,9	0,0
...	...	...	79,5	65,9	13,6	1,3
-	20,5	-	56,4	56,4	-	0,0
...	26,2	-	65,5	65,5	-	0,0
...	24,5	-	54,2	26,9	27,3	0,0
...	13,1	-	66,9	34,1	32,7	0,5
...	<b>20,1</b>	...	<b>54,5</b>	<b>38,0</b>	...	<b>0,0</b>
...	20,6	...	55,7	38,8	...	0,0
...	-	-	-	-	-	...

## 13. СТРУКТУРА ПОСЕВНОЙ ПЛОЩАДИ МАСЛИЧНЫХ КУЛЬТУР

(в процентах от посевной площади масличных)

	Сельскохозяйствен- ные организации	в том числе	
		сельскохозяйствен- ные организации, не относящиеся к субъектам малого предпринима- тельства	малые предприятия
<b>Республика Адыгея</b>	<b>36,4</b>	<b>10,7</b>	<b>24,5</b>
<b>Муниципальные районы Республики Адыгея</b>	<b>36,1</b>	<b>11,2</b>	<b>24,5</b>
Гиагинский муниципальный район	60,4	18,0	42,0
Кошехабльский муниципальный район	...	-	...
Красногвардейский муниципальный район	19,2	...	8,2
Майкопский муниципальный район	42,8	23,4	19,4
Тахтамукайский муниципальный район	34,5	-	34,5
Теучежский муниципальный район	45,8	...	32,2
Шовгеновский муниципальный район	32,4	9,1	23,4
<b>Городские округа Республики Адыгея</b>	<b>44,2</b>	<b>-</b>	<b>23,3</b>
город Майкоп	43,0	-	21,6
город Адыгейск	...	-	...



## ПОД УРОЖАЙ 2016 ГОДА ПО КАТЕГОРИЯМ ХОЗЯЙСТВ

культур в хозяйствах всех категорий)

Таблица 13

из них		подсобные сельскохозяйственные предприятия несельскохозяйственных организаций	Крестьянские (фермерские) хозяйства и индивидуальные предприниматели	в том числе		Хозяйства населения
малые предприятия (без микро- предприятий)	микро- предприятия			крестьянские (фермерские) хозяйства	индивидуальные предприниматели	
14,1	10,4	1,2	63,3	46,3	17,0	0,3
14,5	10,1	...	63,6	46,7	17,0	0,3
37,5	4,5	...	39,6	36,7	2,9	0,0
-	...	-	99,5	64,6	34,9	0,0
...	...	...	79,5	65,9	13,6	1,3
-	19,4	-	57,2	57,2	-	0,0
...	26,2	-	65,5	65,5	-	0,0
...	24,5	-	54,2	26,9	27,3	0,0
...	13,1	-	67,1	34,2	32,8	0,5
...	<b>18,3</b>	...	<b>55,8</b>	<b>38,9</b>	...	<b>0,0</b>
...	18,7	...	57,0	39,8	...	0,0
...	-	-	-	-	-	...

**14. СТРУКТУРА ПОСЕВНОЙ ПЛОЩАДИ ПОДСОЛНЕЧНИКА НА ЗЕРНО**  
 (в процентах от посевной площади подсолнечника)

	Сельскохозяйствен- ные организации	в том числе	
		сельскохозяйствен- ные организации, не относящиеся к субъектам малого предпринима- тельства	малые предприятия
<b>Республика Адыгея</b>	<b>30,3</b>	<b>6,6</b>	<b>22,3</b>
<b>Муниципальные районы Республики Адыгея</b>	<b>29,7</b>	<b>6,9</b>	<b>22,4</b>
Гиагинский муниципальный район	51,0	...	39,2
Кошехабльский муниципальный район	...	-	...
Красногвардейский муниципальный район	19,6	...	8,2
Майкопский муниципальный район	22,6	...	21,4
Тахтамукайский муниципальный район	34,5	-	34,5
Теучежский муниципальный район	42,2	...	27,7
Шовгеновский муниципальный район	26,6	...	23,4
<b>Городские округа Республики Адыгея</b>	<b>41,7</b>	<b>-</b>	<b>20,6</b>
город Майкоп	40,3	-	18,7
город Адыгейск	...	-	...

## ПОД УРОЖАЙ 2016 ГОДА ПО КАТЕГОРИЯМ ХОЗЯЙСТВ

на зерно в хозяйствах всех категорий)

Таблица 14

из них		подсобные сельскохозяйственные предприятия несельскохозяйственных организаций	Крестьянские (фермерские) хозяйства и индивидуальные предприниматели	в том числе		Хозяйства населения
малые предприятия (без микро- предприятий)	микро- предприятия			крестьянские (фермерские) хозяйства	индивидуальные предприниматели	
11,7	10,7	1,4	69,4	50,8	18,6	0,3
12,0	10,4	...	69,9	51,3	18,6	0,4
35,2	...	...	48,9	45,0	4,0	0,0
-	...	-	99,4	67,1	32,3	0,1
...	...	...	79,1	65,9	13,2	1,3
-	21,4	-	77,4	77,4	-	0,0
...	26,2	-	65,5	65,5	-	0,0
...	21,7	-	57,8	28,7	29,1	0,0
...	14,7	-	72,8	36,7	36,0	0,6
...	15,3	...	58,3	40,7	...	0,0
...	15,7	...	59,7	41,6	...	0,0
...	-	-	-	-	-	...

## 15. СТРУКТУРА ПОСЕВНОЙ ПЛОЩАДИ СОИ

(в процентах от посевной площади сои)

	Сельскохозяйствен- ные организации	в том числе	
		сельскохозяйствен- ные организации, не относящиеся к субъектам малого предпринима- тельства	малые предприятия
<b>Республика Адыгея</b>	<b>65,6</b>	<b>38,2</b>	<b>27,1</b>
<b>Муниципальные районы Республики Адыгея</b>	<b>65,5</b>	<b>38,4</b>	<b>27,1</b>
Гиагинский муниципальный район	80,5	39,8	40,6
Кошехабльский муниципальный район	-	-	-
Красногвардейский муниципальный район	...	-	...
Майкопский муниципальный район	80,8	...	...
Тахтамукайский муниципальный район	-	-	-
Теучежский муниципальный район	-	-	-
Шовгеновский муниципальный район	...	...	-
<b>Городские округа Республики Адыгея</b>	<b>...</b>	<b>-</b>	<b>-</b>
город Майкоп	...	-	-
город Адыгейск	-	-	-

## ПОД УРОЖАЙ 2016 ГОДА ПО КАТЕГОРИЯМ ХОЗЯЙСТВ

в хозяйствах всех категорий)

Таблица 15

из них		подсобные сельскохозяйственные предприятия несельскохозяйственных организаций	Крестьянские (фермерские) хозяйства и индивидуальные предприниматели	в том числе		Хозяйства населения
малые предприятия (без микро- предприятий)	микро- предприятия			крестьянские (фермерские) хозяйства	индивидуальные предприниматели	
...	6,8	...	34,4	22,9	11,5	-
...	6,8	-	34,5	22,9	11,6	-
...	...	-	19,5	19,0	...	-
-	-	-	100,0	31,5	...	-
-	...	-	93,3	68,0	...	-
-	...	-	19,2	19,2	-	-
-	-	-	-	-	-	-
-	-	-	-	-	-	-
-	-	-	-	-	-	-
-	-	...	-	-	-	-
-	-	...	-	-	-	-
-	-	-	-	-	-	-

## 16. СТРУКТУРА ПОСЕВНОЙ ПЛОЩАДИ РАПСА

(в процентах от посевной площади рапса)

	Сельскохозяйствен- ные организации	в том числе	
		сельскохозяйствен- ные организации, не относящиеся к субъектам малого предпринима- тельства	малые предприятия
<b>Республика Адыгея</b>	76,2	...	49,8
<b>Муниципальные районы Республики Адыгея</b>	75,6	...	48,4
Гиагинский муниципальный район	84,7	...	64,3
Кошехабльский муниципальный район	-	-	-
Красногвардейский муниципальный район	-	-	-
Майкопский муниципальный район	-	-	-
Тахтамукайский муниципальный район	-	-	-
Теучежский муниципальный район	...	-	...
Шовгеновский муниципальный район	...	...	...
<b>Городские округа Республики Адыгея</b>	...	-	...
город Майкоп	...	-	...
город Адыгейск	-	-	-

**ПОД УРОЖАЙ 2016 ГОДА ПО КАТЕГОРИЯМ ХОЗЯЙСТВ**  
в хозяйствах всех категорий)

Таблица 16

из них		подсобные сельскохозяйственные предприятия несельскохозяйственных организаций	Крестьянские (фермерские) хозяйства и индивидуальные предприниматели	в том числе		Хозяйства населения
малые предприятия (без микро- предприятий)	микро- предприятия			крестьянские (фермерские) хозяйства	индивидуальные предприниматели	
40,8	9,0	-	23,8	21,1	2,7	0,0
41,9	...	-	24,4	21,7	2,7	...
...	...	-	15,3	15,3	-	-
-	-	-	100,0	92,6	...	-
-	-	-	-	-	-	-
-	-	-	-	-	-	...
-	-	-	-	-	-	-
...	...	-	-	-	-	-
...	-	-	20,4	14,2	6,2	-
-	...	-	-	-	-	...
-	...	-	-	-	-	...
-	-	-	-	-	-	-

**17. СТРУКТУРА ПОСЕВНОЙ ПЛОЩАДИ ЛЕКАРСТВЕННЫХ КУЛЬТУР**  
 (в процентах от посевной площади лекарственных культур)

	Сельскохозяйствен- ные организации	в том числе	
		сельскохозяйствен- ные организации, не относящиеся к субъектам малого предпринима- тельства	малые предприятия
<b>Республика Адыгея</b>	<b>34,9</b>	-	<b>34,9</b>
<b>Муниципальные районы Республики Адыгея</b>	...	-	...
Гиагинский муниципальный район	...	-	...
Кошехабльский муниципальный район	-	-	-
Красногвардейский муниципальный район	-	-	-
Майкопский муниципальный район	...	-	...
Тахтамукайский муниципальный район	-	-	-
Теучежский муниципальный район	-	-	-
Шовгеновский муниципальный район	-	-	-
<b>Городские округа Республики Адыгея</b>	...	-	...
город Майкоп	...	-	...
город Адыгейск	-	-	-



## ПОД УРОЖАЙ 2016 ГОДА ПО КАТЕГОРИЯМ ХОЗЯЙСТВ

культур в хозяйствах всех категорий)

Таблица 17

из них		подсобные сельскохозяйственные предприятия несельскохозяйственных организаций	Крестьянские (фермерские) хозяйства и индивидуальные предприниматели	в том числе		Хозяйства населения
малые предприятия (без микро- предприятий)	микро- предприятия			крестьянские (фермерские) хозяйства	индивидуальные предприниматели	
-	34,9	-	65,0	59,3	5,7	0,1
-	...	-	72,5	66,1	6,3	0,2
-	...	-	80,2	73,2	7,0	0,1
-	-	-	-	-	-	-
-	-	-	-	-	-	...
-	...	-	-	-	-	...
-	-	-	-	-	-	-
-	-	-	-	-	-	-
-	-	-	-	-	-	-
-	...	-	-	-	-	-
-	...	-	-	-	-	-
-	-	-	-	-	-	-

## 18. СТРУКТУРА ПОСЕВНОЙ ПЛОЩАДИ КАРТОФЕЛЯ

(в процентах от посевной площади картофеля)

	Сельскохозяйствен- ные организации	в том числе	
		сельскохозяйствен- ные организации, не относящиеся к субъектам малого предпринима- тельства	малые предприятия
<b>Республика Адыгея</b>	...	-	...
<b>Муниципальные районы Республики Адыгея</b>	...	-	...
Гиагинский муниципальный район	-	-	-
Кошехабльский муниципальный район	-	-	-
Красногвардейский муниципальный район	-	-	-
Майкопский муниципальный район	...	-	-
Тахтамукайский муниципальный район	...	-	...
Теучежский муниципальный район	-	-	-
Шовгеновский муниципальный район	-	-	-
<b>Городские округа Республики Адыгея</b>	-	-	-
город Майкоп	-	-	-
город Адыгейск	-	-	-

**ПОД УРОЖАЙ 2016 ГОДА ПО КАТЕГОРИЯМ ХОЗЯЙСТВ**  
в хозяйствах всех категорий)

Таблица 18

из них		подсобные сельскохозяйственные предприятия несельскохозяйственных организаций	Крестьянские (фермерские) хозяйства и индивидуальные предприниматели	в том числе		Хозяйства населения
малые предприятия (без микро- предприятий)	микро- предприятия			крестьянские (фермерские) хозяйства	индивидуальные предприниматели	
-	...	...	5,5	4,1	1,4	93,3
-	...	...	3,7	2,2	1,5	94,9
-	-	-	...	...	-	98,5
-	-	-	...	...	-	97,6
-	-	-	...	...	-	99,8
-	-	...	7,1	4,8	...	92,8
-	...	-	-	-	-	89,0
-	-	-	-	-	-	100,0
-	-	-	11,7	...	9,1	88,3
-	-	-	...	...	-	<b>78,6</b>
-	-	-	...	...	-	77,8
-	-	-	-	-	-	100,0

**19. СТРУКТУРА ПОСЕВНОЙ ПЛОЩАДИ ОВОЩНЫХ И**  
 (в процентах от посевной площади овощных и

	Сельскохозяйствен- ные организации	в том числе	
		сельскохозяйствен- ные организации, не относящиеся к субъектам малого предпринима- тельства	малые предприятия
<b>Республика Адыгея</b>	<b>1,3</b>	-	<b>1,3</b>
<b>Муниципальные районы Республики Адыгея</b>	<b>1,3</b>	-	<b>1,3</b>
Гиагинский муниципальный район	...	-	...
Кошехабльский муниципальный район	-	-	-
Красногвардейский муниципальный район	...	-	...
Майкопский муниципальный район	...	-	...
Тахтамукайский муниципальный район	-	-	-
Теучежский муниципальный район	...	-	-
Шовгеновский муниципальный район	-	-	-
<b>Городские округа Республики Адыгея</b>	-	-	-
город Майкоп	-	-	-
город Адыгейск	-	-	-

## БАХЧЕВЫХ КУЛЬТУР ПОД УРОЖАЙ 2016 ГОДА ПО КАТЕГОРИЯМ ХОЗЯЙСТВ

бахчевых культур в хозяйствах всех категорий)

Таблица 19

из них		подсобные сельскохозяйственные предприятия несельскохозяйственных организаций	Крестьянские (фермерские) хозяйства и индивидуальные предприниматели	в том числе		Хозяйства населения
малые предприятия (без микро- предприятий)	микро- предприятия			крестьянские (фермерские) хозяйства	индивидуальные предприниматели	
...	...	...	15,9	5,9	9,9	82,9
...	...	...	16,3	6,0	10,3	82,4
...	-	-	1,5	1,5	-	95,0
-	-	-	...	...	-	93,8
...	-	-	3,0	3,0	-	96,6
-	...	-	7,4	5,5	...	87,1
-	-	-	...	...	-	97,3
-	-	...	4,3	...	...	95,6
-	-	-	62,5	16,3	46,2	37,5
-	-	-	...	...	...	<b>91,1</b>
-	-	-	...	...	...	89,0
-	-	-	-	-	-	100,0

**20. СТРУКТУРА ПОСЕВНОЙ ПЛОЩАДИ ОВОЩЕЙ ОТКРЫТОГО ГРУНТА**  
 (в процентах от посевной площади овощей)

	Сельскохозяйствен- ные организации	в том числе	
		сельскохозяйствен- ные организации, не относящиеся к субъектам малого предпринима- тельства	малые предприятия
<b>Республика Адыгея</b>	<b>1,2</b>	-	<b>1,2</b>
<b>Муниципальные районы Республики Адыгея</b>	<b>1,3</b>	-	<b>1,3</b>
Гиагинский муниципальный район	...	-	...
Кошехабльский муниципальный район	-	-	-
Красногвардейский муниципальный район	...	-	...
Майкопский муниципальный район	...	-	...
Тахтамукайский муниципальный район	-	-	-
Теучежский муниципальный район	...	-	-
Шовгеновский муниципальный район	-	-	-
<b>Городские округа Республики Адыгея</b>	-	-	-
город Майкоп	-	-	-
город Адыгейск	-	-	-

## ПОД УРОЖАЙ 2016 ГОДА ПО КАТЕГОРИЯМ ХОЗЯЙСТВ

открытого грунта в хозяйствах всех категорий)

Таблица 20

из них		подсобные сельскохозяйственные предприятия несельскохозяйственных организаций	Крестьянские (фермерские) хозяйства и индивидуальные предприниматели	в том числе		Хозяйства населения
малые предприятия (без микро- предприятий)	микро- предприятия			крестьянские (фермерские) хозяйства	индивидуальные предприниматели	
...	...	...	3,6	2,4	1,1	95,2
...	...	...	3,5	2,4	1,1	95,3
...	-	-	...	...	-	97,6
-	-	-	...	...	-	95,9
...	-	-	2,9	2,9	-	96,6
-	...	-	7,2	5,4	...	87,2
-	-	-	-	-	-	100,0
-	-	...	...	...	...	96,2
-	-	-	6,6	2,9	3,6	93,4
-	-	-	...	...	...	95,2
-	-	-	...	...	...	93,9
-	-	-	-	-	-	100,0

**21. СТРУКТУРА ПОСЕВНОЙ ПЛОЩАДИ ПРОДОВОЛЬСТВЕННЫХ БАХЧЕВЫХ КУЛЬТУР**  
(в процентах от посевной площади продовольственных

	Сельскохозяйствен- ные организации	в том числе	
		сельскохозяйствен- ные организации, не относящиеся к субъектам малого предпринима- тельства	малые предприятия
<b>Республика Адыгея</b>	...	-	...
<b>Муниципальные районы Республики Адыгея</b>	...	-	...
Гиагинский муниципальный район	...	-	...
Кошехабльский муниципальный район	-	-	-
Красногвардейский муниципальный район	-	-	-
Майкопский муниципальный район	-	-	-
Тахтамукайский муниципальный район	-	-	-
Теучежский муниципальный район	-	-	-
Шовгеновский муниципальный район	-	-	-
<b>Городские округа Республики Адыгея</b>	-	-	-
город Майкоп	-	-	-
город Адыгейск	-	-	-



## ПОД УРОЖАЙ 2016 ГОДА ПО КАТЕГОРИЯМ ХОЗЯЙСТВ

бахчевых культур в хозяйствах всех категорий)

Таблица 21

из них		подсобные сельскохозяйственные предприятия несельскохозяйственных организаций	Крестьянские (фермерские) хозяйства и индивидуальные предприниматели	в том числе		Хозяйства населения
малые предприятия (без микро- предприятий)	микро- предприятия			крестьянские (фермерские) хозяйства	индивидуальные предприниматели	
...	-	-	95,3	28,9	66,5	2,8
...	-	-	95,3	28,3	67,0	2,8
...	-	-	...	...	-	23,7
-	-	-	...	...	-	3,0
-	-	-	...	...	-	23,8
-	-	-	...	...	...	21,6
-	-	-	...	...	-	16,1
-	-	-	...	...	...	12,3
-	-	-	98,7	24,9	73,8	1,3
-	-	-	...	...	...	2,0
-	-	-	...	...	...	1,7
-	-	-	-	-	-	100,0

## 22. СТРУКТУРА ПОСЕВНОЙ ПЛОЩАДИ КОРМОВЫХ КУЛЬТУР

(в процентах от посевной площади)

	Сельскохозяйствен- ные организации	в том числе	
		сельскохозяйствен- ные организации, не относящиеся к субъектам малого предпринима- тельства	малые предприятия
<b>Республика Адыгея</b>	<b>40,2</b>	<b>15,6</b>	<b>19,5</b>
<b>Муниципальные районы Республики Адыгея</b>	<b>35,8</b>	<b>17,0</b>	<b>18,5</b>
Гиагинский муниципальный район	55,2	...	...
Кошехабльский муниципальный район	-	-	-
Красногвардейский муниципальный район	81,1	...	...
Майкопский муниципальный район	26,6	-	26,6
Тахтамукайский муниципальный район	-	-	-
Теучежский муниципальный район	82,4	-	73,6
Шовгеновский муниципальный район	8,6	...	...
<b>Городские округа Республики Адыгея</b>	<b>...</b>	<b>-</b>	<b>...</b>
город Майкоп	...	-	...
город Адыгейск	-	-	-

## ПОД УРОЖАЙ 2016 ГОДА ПО КАТЕГОРИЯМ ХОЗЯЙСТВ

кормовых культур в хозяйствах всех категорий)

Таблица 22

из них		подсобные сельскохозяйственные предприятия несельскохозяйственных организаций	Крестьянские (фермерские) хозяйства и индивидуальные предприниматели	в том числе		Хозяйства населения
малые предприятия (без микро- предприятий)	микро- предприятия			крестьянские (фермерские) хозяйства	индивидуальные предприниматели	
6,1	13,4	...	51,4	34,8	16,6	8,3
6,7	11,9	...	55,2	37,0	18,2	9,0
...	...	-	33,5	25,6	7,9	11,3
-	-	-	86,3	79,8	6,5	13,7
...	-	-	15,9	15,8	...	2,9
...	25,6	-	72,7	58,7	13,9	0,8
-	-	-	...	...	-	7,3
...	...	...	12,5	...	11,1	5,1
...	...	-	62,6	13,3	49,2	28,8
-	...	...	...	...	-	1,4
-	...	...	...	...	-	0,8
-	-	-	-	-	-	100,0

## 23. СТРУКТУРА ПОСЕВНОЙ ПЛОЩАДИ ТРАВ ОДНОЛЕТНИХ

(в процентах от посевной площади трав)

	Сельскохозяйствен- ные организации	в том числе	
		сельскохозяйствен- ные организации, не относящиеся к субъектам малого предпринима- тельства	малые предприятия
<b>Республика Адыгея</b>	<b>37,9</b>	...	<b>24,9</b>
<b>Муниципальные районы Республики Адыгея</b>	<b>38,2</b>	...	<b>25,1</b>
Гиагинский муниципальный район	38,8	...	...
Кошехабльский муниципальный район	-	-	-
Красногвардейский муниципальный район	...	-	...
Майкопский муниципальный район	-	-	-
Тахтамукайский муниципальный район	-	-	-
Теучежский муниципальный район	...	-	...
Шовгеновский муниципальный район	...	...	-
<b>Городские округа Республики Адыгея</b>	<b>-</b>	<b>-</b>	<b>-</b>
город Майкоп	-	-	-
город Адыгейск	-	-	-

## ПОД УРОЖАЙ 2016 ГОДА ПО КАТЕГОРИЯМ ХОЗЯЙСТВ

однолетних в хозяйствах всех категорий)

Таблица 23

из них		подсобные сельскохозяйственные предприятия несельскохозяйственных организаций	Крестьянские (фермерские) хозяйства и индивидуальные предприниматели	в том числе		Хозяйства населения
малые предприятия (без микро- предприятий)	микро- предприятия			крестьянские (фермерские) хозяйства	индивидуальные предприниматели	
...	...	...	54,3	45,7	8,7	7,8
...	...	...	54,7	46,0	8,7	7,1
...	...	-	56,6	40,3	16,3	4,6
-	-	-	99,3	91,9	...	0,7
...	-	-	16,2	16,2	-	0,5
-	-	-	-	-	-	100,0
-	-	-	-	-	-	-
-	...	...	-	-	-	-
-	-	-	-	-	-	40,3
-	-	-	-	-	-	<b>100,0</b>
-	-	-	-	-	-	100,0
-	-	-	-	-	-	100,0

## 24. СТРУКТУРА ПОСЕВНОЙ ПЛОЩАДИ ТРАВ МНОГОЛЕТНИХ

(в процентах от посевной площади трав)

	Сельскохозяйствен- ные организации	в том числе	
		сельскохозяйствен- ные организации, не относящиеся к субъектам малого предпринима- тельства	малые предприятия
<b>Республика Адыгея</b>	<b>35,0</b>	<b>9,6</b>	<b>19,2</b>
<b>Муниципальные районы Республики Адыгея</b>	<b>28,2</b>	<b>10,6</b>	<b>17,6</b>
Гиагинский муниципальный район	...	...	...
Кошехабльский муниципальный район	-	-	-
Красногвардейский муниципальный район	69,8	...	...
Майкопский муниципальный район	26,9	-	26,9
Тахтамукайский муниципальный район	-	-	-
Теучежский муниципальный район	...	-	...
Шовгеновский муниципальный район	...	-	...
<b>Городские округа Республики Адыгея</b>	<b>...</b>	<b>-</b>	<b>...</b>
город Майкоп	...	-	...
город Адыгейск	-	-	-

**ПОД УРОЖАЙ 2016 ГОДА ПО КАТЕГОРИЯМ ХОЗЯЙСТВ**  
 многолетних в хозяйствах всех категорий)

Таблица 24

из них		подсобные сельскохозяйственные предприятия несельскохозяйственных организаций	Крестьянские (фермерские) хозяйства и индивидуальные предприниматели	в том числе		Хозяйства населения
малые предприятия (без микро- предприятий)	микро- предприятия			крестьянские (фермерские) хозяйства	индивидуальные предприниматели	
2,3	16,9	...	56,6	36,8	19,9	8,4
2,6	15,0	-	62,6	40,6	22,0	9,2
...	-	-	...	...	...	19,1
-	-	-	...	-	...	74,5
...	-	-	25,8	25,6	...	4,4
...	25,9	-	72,9	58,9	14,1	0,2
-	-	-	...	...	-	-
...	...	-	...	...	-	...
...	...	-	69,0	13,6	55,4	29,4
-	...	...	-	-	-	0,1
-	...	...	-	-	-	0,1
-	-	-	-	-	-	-

**25. СТРУКТУРА ПОСЕВНОЙ ПЛОЩАДИ КОРМОВЫХ КУЛЬТУР НА СИЛОС**  
(в процентах от посевной площади кормовых культур)

	Сельскохозяйствен- ные организации	в том числе	
		сельскохозяйствен- ные организации, не относящиеся к субъектам малого предпринима- тельства	малые предприятия
<b>Республика Адыгея</b>	-	-	-
<b>Муниципальные районы Республики Адыгея</b>	-	-	-
Гиагинский муниципальный район	-	-	-
Кошехабльский муниципальный район	-	-	-
Красногвардейский муниципальный район	-	-	-
Майкопский муниципальный район	-	-	-
Тахтамукайский муниципальный район	-	-	-
Теучежский муниципальный район	-	-	-
Шовгеновский муниципальный район	-	-	-
<b>Городские округа Республики Адыгея</b>	-	-	-
город Майкоп	-	-	-
город Адыгейск	-	-	-



**(БЕЗ КУКУРУЗЫ) ПОД УРОЖАЙ 2016 ГОДА ПО КАТЕГОРИЯМ ХОЗЯЙСТВ**  
на силос (без кукурузы) в хозяйствах всех категорий)

Таблица 25

из них		подсобные сельскохозяйственные предприятия несельскохозяйственных организаций	Крестьянские (фермерские) хозяйства и индивидуальные предприниматели	в том числе		Хозяйства населения
малые предприятия (без микро- предприятий)	микро- предприятия			крестьянские (фермерские) хозяйства	индивидуальные предприниматели	
-	-	-	81,3	-	81,3	18,7
-	-	-	81,7	-	81,7	18,3
-	-	-	-	-	-	100,0
-	-	-	-	-	-	...
-	-	-	-	-	-	100,0
-	-	-	-	-	-	100,0
-	-	-	-	-	-	100,0
-	-	-	100,0	-	100,0	-
-	-	-	-	-	-	100,0
-	-	-	-	-	-	<b>100,0</b>
-	-	-	-	-	-	100,0
-	-	-	-	-	-	-

## 26. СТРУКТУРА ПОСЕВНОЙ ПЛОЩАДИ КУКУРУЗЫ НА КОРМ

(в процентах от посевной площади кукурузы)

	Сельскохозяйствен- ные организации	в том числе	
		сельскохозяйствен- ные организации, не относящиеся к субъектам малого предпринима- тельства	малые предприятия
<b>Республика Адыгея</b>	<b>84,0</b>	<b>62,8</b>	<b>21,2</b>
<b>Муниципальные районы Республики Адыгея</b>	<b>84,3</b>	<b>63,0</b>	<b>21,3</b>
Гиагинский муниципальный район	...	...	...
Кошехабльский муниципальный район	-	-	-
Красногвардейский муниципальный район	99,4	...	...
Майкопский муниципальный район	-	-	-
Тахтамукайский муниципальный район	-	-	-
Теучежский муниципальный район	...	-	...
Шовгеновский муниципальный район	...	...	-
<b>Городские округа Республики Адыгея</b>	<b>-</b>	<b>-</b>	<b>-</b>
город Майкоп	-	-	-
город Адыгейск	-	-	-

## ПОД УРОЖАЙ 2016 ГОДА ПО КАТЕГОРИЯМ ХОЗЯЙСТВ

на корм в хозяйствах всех категорий)

Таблица 26

из них		подсобные сельскохозяйственные предприятия несельскохозяйственных организаций	Крестьянские (фермерские) хозяйства и индивидуальные предприниматели	в том числе		Хозяйства населения
малые предприятия (без микро- предприятий)	микро- предприятия			крестьянские (фермерские) хозяйства	индивидуальные предприниматели	
21,2	-	-	...	...	-	6,4
21,3	-	-	...	...	-	6,0
...	-	-	-	-	-	5,5
-	-	-	...	...	-	16,3
...	-	-	-	-	-	0,6
-	-	-	-	-	-	100,0
-	-	-	-	-	-	100,0
...	-	-	-	-	-	10,8
-	-	-	...	...	-	9,3
-	-	-	-	-	-	<b>100,0</b>
-	-	-	-	-	-	100,0
-	-	-	-	-	-	-

## Структура посевных площадей по видам

27. СТРУКТУРА ПОСЕВНЫХ ПЛОЩАДЕЙ ПОД УРОЖАЙ 2016 ГОДА ПО ВИДАМ  
(в процентах от общей)

	Зерновые и зернобобовые культуры - всего				
		пшеница	рожь	ячмень	овес
<b>Республика Адыгея</b>	<b>63,9</b>	<b>36,5</b>	<b>0,0</b>	<b>5,6</b>	<b>0,8</b>
<b>Муниципальные районы Республики Адыгея</b>	<b>63,9</b>	<b>36,8</b>	<b>0,0</b>	<b>5,6</b>	<b>0,6</b>
Гиагинский муниципальный район	64,3	38,5	...	4,5	0,3
Кошехабльский муниципальный район	71,9	40,7	0,1	5,9	1,3
Красногвардейский муниципальный район	63,0	41,7	-	8,1	0,2
Майкопский муниципальный район	49,1	24,2	-	1,7	1,9
Тахтамукайский муниципальный район	72,0	24,7	-	...	...
Теучежский муниципальный район	67,6	31,3	-	6,5	...
Шовгеновский муниципальный район	57,2	41,9	-	6,7	0,7
<b>Городские округа Республики Адыгея</b>	<b>62,9</b>	<b>30,1</b>	<b>-</b>	<b>5,8</b>	<b>4,6</b>
город Майкоп	59,1	31,2	-	6,6	5,2
город Адыгейск	91,1	21,4	-	-	-

## сельскохозяйственных культур

СЕЛЬСКОХОЗЯЙСТВЕННЫХ КУЛЬТУР В ХОЗЯЙСТВАХ ВСЕХ КАТЕГОРИЙ  
(посевной площади)

Таблица 27

кукуруза на зерно	из них				
	посо	гречиха	рис	тритикале	зернобобовые культуры
17,1	...	0,0	3,3	0,5	0,1
16,8	...	0,0	3,5	0,5	0,1
19,4	-	-	-	1,4	...
23,8	-	-	-	-	...
5,1	-	-	7,7	...	...
20,5	-	-	-	...	...
15,6	-	-	28,0	-	-
29,3	-	-	-	-	...
6,0	...	0,0	1,2	0,2	0,4
22,4	...	-	-	-	...
16,1	-	-	-	-	...
69,7	...	-	-	-	-

	Технические культуры - всего			
		лен-долгунец	сахарная свекла	масличные культуры - всего
<b>Республика Адыгея</b>	<b>28,4</b>	-	-	<b>27,8</b>
<b>Муниципальные районы Республики Адыгея</b>	<b>28,6</b>	-	-	<b>28,0</b>
Гиагинский муниципальный район	32,6	-	-	30,8
Кошехабльский муниципальный район	24,8	-	-	24,8
Красногвардейский муниципальный район	28,1	-	-	28,1
Майкопский муниципальный район	20,5	-	-	20,2
Тахтамукайский муниципальный район	23,0	-	-	23,0
Теучежский муниципальный район	29,0	-	-	29,0
Шовгеновский муниципальный район	32,9	-	-	32,8
<b>Городские округа Республики Адыгея</b>	<b>24,4</b>	-	-	<b>23,8</b>
город Майкоп	27,1	-	-	26,4
город Адыгейск	...	-	-	...

из них					
подсолнечник на зерно	из них			эфирно- масличные культуры	лекарствен- ные культуры
	соя	рапс	горчица		
23,6	2,6	1,6	0,1	...	0,3
23,6	2,8	1,6	0,1	...	0,2
21,5	6,3	3,0	-	...	0,9
21,3	2,5	1,0	-	-	-
27,2	0,9	-	-	-	...
13,3	6,5	...	0,4	-	0,3
23,0	-	-	-	-	-
27,1	-	...	...	-	-
29,3	...	3,2	-	-	-
22,8	...	...	-	-	...
25,2	...	...	-	-	...
...	-	-	-	-	-

	Картофель	Овощные и бахчевые культуры - всего	овощи открытого грунта		
				капуста всех видов, кроме цветной и брокколи	огурцы
<b>Республика Адыгея</b>	<b>0,9</b>	<b>2,0</b>	<b>1,7</b>	<b>0,1</b>	<b>0,2</b>
<b>Муниципальные районы Республики Адыгея</b>	<b>0,8</b>	<b>1,9</b>	<b>1,6</b>	<b>0,1</b>	<b>0,2</b>
Гиагинский муниципальный район	0,5	1,0	0,9	0,0	0,1
Кошехабльский муниципальный район	0,8	1,3	1,3	0,1	0,1
Красногвардейский муниципальный район	0,8	2,2	2,0	0,1	0,1
Майкопский муниципальный район	2,8	3,3	3,3	0,1	0,3
Тахтамукайский муниципальный район	1,3	3,5	3,4	0,1	0,4
Теучежский муниципальный район	0,3	1,7	1,7	0,0	0,2
Шовгеновский муниципальный район	0,5	2,6	1,0	0,0	0,1
<b>Городские округа Республики Адыгея</b>	<b>1,8</b>	<b>2,2</b>	<b>2,0</b>	<b>0,1</b>	<b>0,3</b>
город Майкоп	2,0	2,1	1,8	0,1	0,3
город Адыгейск	0,5	3,6	3,5	0,1	0,4



из них					
из них					
помидоры	свекла столовая	морковь столовая	лук репчатый	чеснок	зеленый горошек
<b>0,3</b>	<b>0,1</b>	<b>0,1</b>	<b>0,1</b>	<b>0,1</b>	<b>0,0</b>
<b>0,3</b>	<b>0,1</b>	<b>0,1</b>	<b>0,1</b>	<b>0,1</b>	<b>0,0</b>
0,2	0,0	0,1	0,1	0,1	0,0
0,3	0,0	0,1	0,1	0,1	0,0
0,3	0,0	0,1	0,1	0,1	0,0
0,6	0,1	0,1	0,3	0,2	0,0
0,7	0,1	0,1	0,3	0,2	0,0
0,4	0,0	0,1	0,1	0,1	0,0
0,2	0,0	0,0	0,1	0,1	0,0
<b>0,4</b>	<b>0,1</b>	<b>0,1</b>	<b>0,1</b>	<b>0,1</b>	<b>0,0</b>
0,4	0,1	0,1	0,1	0,1	0,0
1,0	0,1	0,1	0,3	0,2	0,0

	фасоль овощная	кукуруза сахарная	кабачки, патиссоны
<b>Республика Адыгея</b>	<b>0,1</b>	<b>0,0</b>	<b>0,2</b>
<b>Муниципальные районы Республики Адыгея</b>	<b>0,1</b>	<b>0,0</b>	<b>0,2</b>
Гиагинский муниципальный район	0,0	0,0	0,1
Кошехабльский муниципальный район	0,1	0,0	0,1
Красногвардейский муниципальный район	0,1	0,0	0,7
Майкопский муниципальный район	0,1	0,1	0,3
Тахтамукайский муниципальный район	0,1	0,1	0,4
Теучежский муниципальный район	0,1	0,0	0,2
Шовгеновский муниципальный район	0,1	0,0	0,1
<b>Городские округа Республики Адыгея</b>	<b>0,1</b>	<b>0,1</b>	<b>0,1</b>
город Майкоп	0,0	0,1	0,1
город Адыгейск	0,1	0,5	0,1

из них				
тыква столовая	перец сладкий	баклажаны	салатные культуры	зеленные культуры
0,2	0,1	0,0	0,0	0,1
0,2	0,1	0,0	0,0	0,1
0,1	0,1	0,0	0,0	0,0
0,1	0,1	0,0	0,0	0,0
0,1	0,1	0,1	0,0	0,0
0,3	0,2	0,1	0,0	0,2
0,3	0,2	0,1	0,0	0,1
0,3	0,1	0,0	0,0	0,0
0,2	0,1	0,0	0,0	0,0
0,1	0,1	0,1	0,0	0,1
0,1	0,1	0,1	0,0	0,1
0,1	0,3	0,1	0,0	0,1

	Кормовые культуры - всего	травы	травы
		однолетние	многолетние
<b>Республика Адыгея</b>	<b>4,9</b>	<b>0,4</b>	<b>3,9</b>
<b>Муниципальные районы Республики Адыгея</b>	<b>4,7</b>	<b>0,4</b>	<b>3,7</b>
Гиагинский муниципальный район	1,6	0,6	0,6
Кошехабльский муниципальный район	1,2	0,8	0,1
Красногвардейский муниципальный район	5,9	0,4	3,4
Майкопский муниципальный район	24,2	0,0	24,0
Тахтамукайский муниципальный район	0,1	-	...
Теучежский муниципальный район	1,4	...	0,4
Шовгеновский муниципальный район	6,7	0,3	6,0
<b>Городские округа Республики Адыгея</b>	<b>8,7</b>	<b>0,1</b>	<b>7,6</b>
город Майкоп	9,8	0,0	8,6
город Адыгейск	0,4	0,4	-

из них			
кормовые культуры на силос (без кукурузы)	кукуруза на корм	корнеплодные кормовые культуры, включая свеклу сахарную на корм скоту	бахчевые кормовые культуры
0,0	0,6	0,0	0,0
0,0	0,6	0,0	0,0
0,0	0,3	0,0	0,0
...	0,3	...	0,0
0,0	2,1	0,0	0,0
0,0	0,1	0,0	0,1
0,0	0,0	...	...
0,2	0,7	-	...
0,0	0,4	0,0	0,0
0,0	0,0	...	...
0,0	0,1	...	...
-	-	-	-

**28. СТРУКТУРА ПОСЕВНЫХ ПЛОЩАДЕЙ ПОД УРОЖАЙ 2016 ГОДА  
В СЕЛЬСКОХОЗЯЙСТВЕННЫХ**  
(в процентах от общей)

	Зерновые и зернобобовые культуры - всего	пшеница	пшеница твердая	рожь	ячмень
<b>Республика Адыгея</b>	<b>69,4</b>	<b>37,9</b>	...	-	<b>6,3</b>
<b>Муниципальные районы Республики Адыгея</b>	<b>69,6</b>	<b>38,5</b>	...	-	<b>6,4</b>
Гиагинский муниципальный район	68,0	42,4	-	-	3,9
Кошехабльский муниципальный район	96,4	85,8	-	-	...
Красногвардейский муниципальный район	65,5	27,1	...	-	11,4
Майкопский муниципальный район	67,4	32,4	-	-	...
Тахтамукайский муниципальный район	81,4	26,3	-	-	...
Теучежский муниципальный район	75,4	37,5	-	-	10,9
Шовгеновский муниципальный район	62,0	46,2	-	-	8,1
<b>Городские округа Республики Адыгея</b>	<b>66,6</b>	<b>29,2</b>	...	-	...
город Майкоп	60,3	30,2	...	-	...
город Адыгейск	94,9	...	-	-	-

**ПО ВИДАМ СЕЛЬСКОХОЗЯЙСТВЕННЫХ КУЛЬТУР  
ОРГАНИЗАЦИЯХ**  
(посевной площади)

Таблица 28

из них							
ячмень пивоварен- ный	овес	кукуруза на зерно	просо	гречиха	рис	тритикале	зернобо- бовые культуры
-	0,9	19,2	-	-	4,2	0,6	0,3
-	0,6	18,7	-	-	4,5	0,7	0,3
-	...	19,9	-	-	-	...	...
-	...	...	-	-	-	-	-
-	...	3,8	-	-	22,8	-	-
-	...	31,1	-	-	-	...	...
-	-	22,7	-	-	23,9	-	-
-	-	26,8	-	-	-	-	...
-	...	...	-	-	-	...	...
-	<b>5,0</b>	<b>27,1</b>	-	-	-	-	-
-	6,2	17,5	-	-	-	-	-
-	-	70,2	-	-	-	-	-

	Технические культуры - всего	культуры - всего		
		лен-долгунец	сахарная свекла	масличные культуры - всего
<b>Республика Адыгея</b>	<b>25,6</b>	-	-	<b>24,8</b>
<b>Муниципальные районы Республики Адыгея</b>	<b>26,1</b>	-	-	<b>25,2</b>
Гиагинский муниципальный район	30,6	-	-	28,9
Кошехабльский муниципальный район	...	-	-	...
Красногвардейский муниципальный район	18,3	-	-	18,3
Майкопский муниципальный район	18,7	-	-	18,1
Тахтамукайский муниципальный район	18,3	-	-	18,3
Теучежский муниципальный район	22,7	-	-	22,7
Шовгеновский муниципальный район	36,0	-	-	35,7
<b>Городские округа Республики Адыгея</b>	<b>19,8</b>	-	-	<b>18,8</b>
город Майкоп	23,1	-	-	21,9
город Адыгейск	...	-	-	...



из них					
подсолнечник на зерно	из них			эфирно- масличные культуры	лекарствен- ные культуры
	соя	рапс	горчица		
17,4	4,2	2,9	0,2	...	0,2
17,5	4,5	3,0	0,2	...	...
17,0	7,9	4,0	-	...	...
...	-	-	-	-	-
18,1	...	-	-	-	-
6,3	11,0	-	...	-	...
18,3	-	-	-	-	-
19,6	-	...	...	-	-
26,2	...	...	-	-	-
<b>17,0</b>	...	...	-	-	...
19,6	...	...	-	-	...
...	-	-	-	-	-

	Картофель	Овощные и бахчевые культуры - всего	из них овощи открытого грунта	Кормовые культуры - всего
<b>Республика Адыгея</b>	...	0,1	0,0	4,9
<b>Муниципальные районы Республики Адыгея</b>	...	0,1	0,1	4,2
Гиагинский муниципальный район	-	...	...	1,3
Кошехабльский муниципальный район	-	-	-	-
Красногвардейский муниципальный район	-	...	...	16,1
Майкопский муниципальный район	...	...	...	13,5
Тахтамукайский муниципальный район	...	-	-	-
Теучежский муниципальный район	-	...	...	2,0
Шовгеновский муниципальный район	-	-	-	2,0
<b>Городские округа Республики Адыгея</b>	-	-	-	...
город Майкоп	-	-	-	...
город Адыгейск	-	-	-	-

из них					
травы однолетние	травы многолетние	кормовые культуры на силос (без кукурузы)	кукуруза на корм	корнеплодные кормовые культуры, включая свеклу сахарную на корм скоту	бахчевые кормовые культуры
0,4	3,3	-	1,2	-	-
0,4	2,6	-	1,3	-	-
0,4	...	-	...	-	-
-	-	-	-	-	-
...	8,0	-	7,1	-	-
-	13,5	-	-	-	-
-	-	-	-	-	-
...	...	-	...	-	-
...	...	-	...	-	-
-	...	-	-	-	-
-	...	-	-	-	-
-	-	-	-	-	-

**29. СТРУКТУРА ПОСЕВНЫХ ПЛОЩАДЕЙ ПОД УРОЖАЙ 2016 ГОДА ПО ВИДАМ  
НЕ ОТНОСЯЩИХСЯ К СУБЪЕКТАМ**  
(в процентах от общей)

	Зерновые и зернобобовые культуры - всего	пшеница	пшеница твердая	рожь	ячмень
<b>Республика Адыгея</b>	<b>70,4</b>	<b>37,5</b>	...	-	<b>8,2</b>
<b>Муниципальные районы Республики Адыгея</b>	<b>70,4</b>	<b>37,5</b>	...	-	<b>8,2</b>
Гиагинский муниципальный район	73,3	38,5	-	-	...
Кошехабльский муниципальный район	-	-	-	-	-
Красногвардейский муниципальный район	...	...	...	-	...
Майкопский муниципальный район	78,8	...	-	-	-
Тахтамукайский муниципальный район	-	-	-	-	-
Теучежский муниципальный район	...	...	-	-	...
Шовгеновский муниципальный район	61,1	42,3	-	-	...
<b>Городские округа Республики Адыгея</b>	-	-	-	-	-
город Майкоп	-	-	-	-	-
город Адыгейск	-	-	-	-	-

**СЕЛЬСКОХОЗЯЙСТВЕННЫХ КУЛЬТУР В СЕЛЬСКОХОЗЯЙСТВЕННЫХ ОРГАНИЗАЦИЯХ,  
МАЛОГО ПРЕДПРИНИМАТЕЛЬСТВА**  
(посевной площади)

Таблица 29

из них							
ячмень пивоварен- ный	овес	кукуруза на зерно	просо	гречиха	рис	тритикале	зернобо- бовые культуры
-	...	22,2	-	-	-	...	...
-	...	22,2	-	-	-	...	...
-	...	26,4	-	-	-	...	-
-	-	-	-	-	-	-	-
-	...	...	-	-	-	-	-
-	-	...	-	-	-	-	-
-	-	-	-	-	-	-	-
-	-	-	-	-	-	-	-
-	-	...	-	-	-	-	...
-	-	-	-	-	-	-	...
-	-	-	-	-	-	-	-
-	-	-	-	-	-	-	-
-	-	-	-	-	-	-	-

	Технические культуры - всего			
		лен-долгунец	сахарная свекла	масличные культуры - всего
<b>Республика Адыгея</b>	<b>23,6</b>	-	-	<b>23,5</b>
<b>Муниципальные районы Республики Адыгея</b>	<b>23,6</b>	-	-	<b>23,5</b>
Гиагинский муниципальный район	24,9	-	-	24,9
Кошехабльский муниципальный район	-	-	-	-
Красногвардейский муниципальный район	...	-	-	...
Майкопский муниципальный район	21,2	-	-	21,2
Тахтамукайский муниципальный район	-	-	-	-
Теучежский муниципальный район	...	-	-	...
Шовгеновский муниципальный район	33,6	-	-	32,6
<b>Городские округа Республики Адыгея</b>	<b>-</b>	<b>-</b>	<b>-</b>	<b>-</b>
город Майкоп	-	-	-	-
город Адыгейск	-	-	-	-

из них					
подсолнечник на зерно	из них			эфирно- масличные культуры	лекарствен- ные культуры
	соя	рапс	горчица		
12,2	7,9	...	...	-	-
12,2	7,9	...	...	-	-
...	11,3	...	-	-	-
-	-	-	-	-	-
...	-	-	-	-	-
...	...	-	...	-	-
-	-	-	-	-	-
...	-	-	-	-	-
...	...	...	-	-	-
-	-	-	-	-	-
-	-	-	-	-	-
-	-	-	-	-	-

	Картофель	Овощные и бахчевые культуры - всего	из них овощи открытого грунта	Кормовые культуры - всего
<b>Республика Адыгея</b>	-	-	-	6,0
<b>Муниципальные районы Республики Адыгея</b>	-	-	-	6,0
Гиагинский муниципальный район	-	-	-	...
Кошехабльский муниципальный район	-	-	-	-
Красногвардейский муниципальный район	-	-	-	...
Майкопский муниципальный район	-	-	-	-
Тахтамукайский муниципальный район	-	-	-	-
Теучежский муниципальный район	-	-	-	-
Шовгеновский муниципальный район	-	-	-	...
<b>Городские округа Республики Адыгея</b>	-	-	-	-
город Майкоп	-	-	-	-
город Адыгейск	-	-	-	-



из них					
травы однолетние	травы многолетние	кормовые культуры на силос (без кукурузы)	кукуруза на корм	корнеплодные кормовые культуры, включая свеклу сахарную на корм скоту	бахчевые кормовые культуры
...	2,9	-	2,8	-	-
...	2,9	-	2,8	-	-
...	...	-	...	-	-
-	-	-	-	-	-
-	...	-	...	-	-
-	-	-	-	-	-
-	-	-	-	-	-
-	-	-	-	-	-
...	-	-	...	-	-
-	-	-	-	-	-
-	-	-	-	-	-
-	-	-	-	-	-

**30. СТРУКТУРА ПОСЕВНЫХ ПЛОЩАДЕЙ ПОД УРОЖАЙ  
В МАЛЫХ СЕЛЬСКОХОЗЯЙСТВЕННЫХ**  
(в процентах от общей)

	Зерновые и зернобобовые культуры - всего	пшеница	пшеница твердая	рожь	ячмень
<b>Республика Адыгея</b>	<b>69,8</b>	<b>38,1</b>	-	-	<b>5,6</b>
<b>Муниципальные районы Республики Адыгея</b>	<b>69,3</b>	<b>38,9</b>	-	-	<b>5,5</b>
Гиагинский муниципальный район	65,3	44,4	-	-	3,8
Кошехабльский муниципальный район	96,1	...	-	-	...
Красногвардейский муниципальный район	79,4	21,1	-	-	...
Майкопский муниципальный район	57,3	31,0	-	-	...
Тахтамукайский муниципальный район	81,4	26,3	-	-	...
Теучежский муниципальный район	73,4	35,6	-	-	9,7
Шовгеновский муниципальный район	62,4	47,9	-	-	5,4
<b>Городские округа Республики Адыгея</b>	<b>77,4</b>	<b>28,0</b>	-	-	...
город Майкоп	71,1	29,2	-	-	...
город Адыгейск	94,9	...	-	-	-

**2016 ГОДА ПО ВИДАМ СЕЛЬСКОХОЗЯЙСТВЕННЫХ КУЛЬТУР  
ОРГАНИЗАЦИЯХ**  
(посевной площади)

Таблица 30

ИЗ НИХ							
ячмень пивоварен- ный	овес	кукуруза на зерно	просо	гречиха	рис	тритикале	зернобо- бовые культуры
-	1,0	18,4	-	-	6,3	0,3	...
-	0,6	17,1	-	-	6,8	0,3	...
-	...	16,4	-	-	-	...	...
-	...	...	-	-	-	-	-
-	-	...	-	-	47,4	-	-
-	...	19,1	-	-	-	...	...
-	-	22,7	-	-	23,9	-	-
-	-	28,1	-	-	-	-	-
-	...	...	-	-	-	...	-
-	...	<b>36,0</b>	-	-	-	-	-
-	...	23,8	-	-	-	-	-
-	-	70,2	-	-	-	-	-

	Технические культуры - всего	культуры - всего		
		лен-долгунец	сахарная свекла	масличные культуры - всего
<b>Республика Адыгея</b>	<b>26,5</b>	-	-	<b>25,3</b>
<b>Муниципальные районы Республики Адыгея</b>	<b>27,3</b>	-	-	<b>26,1</b>
Гиагинский муниципальный район	33,6	-	-	30,9
Кошехабльский муниципальный район	...	-	-	...
Красногвардейский муниципальный район	16,3	-	-	16,3
Майкопский муниципальный район	16,6	-	-	15,5
Тахтамукайский муниципальный район	18,3	-	-	18,3
Теучежский муниципальный район	24,0	-	-	24,0
Шовгеновский муниципальный район	37,1	-	-	37,1
<b>Городские округа Республики Адыгея</b>	<b>15,8</b>	-	-	<b>14,4</b>
город Майкоп	19,7	-	-	17,7
город Адыгейск	...	-	-	...

из них					
подсолнечник на зерно	из них			эфирно- масличные культуры	лекарствен- ные культуры
	соя	рапс	горчица		
19,5	2,6	2,9	...	...	0,3
20,0	2,8	2,9	...	...	...
20,1	6,1	4,7	-	...	...
...	-	-	-	-	-
15,9	...	-	-	-	-
11,2	...	-	...	-	...
18,3	-	-	-	-	-
19,3	-	...	...	-	-
33,2	-	...	-	-	-
12,2	-	...	-	-	...
14,7	-	...	-	-	...
...	-	-	-	-	-

	Картофель	Овощные и бахчевые культуры - всего	из них овощи открытого грунта	Кормовые культуры - всего
<b>Республика Адыгея</b>	...	0,1	0,1	3,6
<b>Муниципальные районы Республики Адыгея</b>	...	0,1	0,1	3,3
Гиагинский муниципальный район	-	...	...	...
Кошехабльский муниципальный район	-	-	-	-
Красногвардейский муниципальный район	-	...	...	...
Майкопский муниципальный район	-	...	...	25,4
Тахтамукайский муниципальный район	...	-	-	-
Теучежский муниципальный район	-	-	-	2,6
Шовгеновский муниципальный район	-	-	-	...
<b>Городские округа Республики Адыгея</b>	-	-	-	...
город Майкоп	-	-	-	...
город Адыгейск	-	-	-	-

из них					
травы однолетние	травы многолетние	кормовые культуры на силос (без кукурузы)	кукуруза на корм	корнеплодные кормовые культуры, включая свеклу сахарную на корм скоту	бахчевые кормовые культуры
0,4	2,8	-	0,5	-	-
0,4	2,5	-	0,5	-	-
...	...	-	...	-	-
-	-	-	-	-	-
...	...	-	...	-	-
-	25,4	-	-	-	-
-	-	-	-	-	-
...	...	-	...	-	-
-	...	-	-	-	-
-	...	-	-	-	-
-	...	-	-	-	-
-	-	-	-	-	-

**31. СТРУКТУРА ПОСЕВНЫХ ПЛОЩАДЕЙ ПОД УРОЖАЙ  
В КРЕСТЬЯНСКИХ (ФЕРМЕРСКИХ) ХОЗЯЙСТВАХ**  
(в процентах от общей)

	Зерновые и зернобобовые культуры - всего	пшеница	пшеница твердая	рожь	ячмень
<b>Республика Адыгея</b>	<b>62,8</b>	<b>37,5</b>	-	<b>0,0</b>	<b>5,3</b>
<b>Муниципальные районы Республики Адыгея</b>	<b>62,8</b>	<b>37,6</b>	-	<b>0,0</b>	<b>5,3</b>
Гиагинский муниципальный район	60,1	33,1	-	-	5,9
Кошехабльский муниципальный район	72,5	40,5	-	0,1	6,3
Красногвардейский муниципальный район	64,6	50,1	-	-	7,1
Майкопский муниципальный район	35,5	18,8	-	-	2,9
Тахтамукайский муниципальный район	70,5	25,7	-	-	-
Теучежский муниципальный район	59,5	23,7	-	-	...
Шовгеновский муниципальный район	57,7	42,4	-	-	6,3
<b>Городские округа Республики Адыгея</b>	<b>62,8</b>	<b>34,3</b>	-	-	<b>7,1</b>
город Майкоп	62,2	34,9	-	-	7,2
город Адыгейск	...	-	-	-	-



**2016 ГОДА ПО ВИДАМ СЕЛЬСКОХОЗЯЙСТВЕННЫХ КУЛЬТУР  
И У ИНДИВИДУАЛЬНЫХ ПРЕДПРИНИМАТЕЛЕЙ**  
(посевной площади)

Таблица 31

из них						
овес	кукуруза на зерно	просо	гречиха	рис	тритикале	зернобобовые культуры
0,9	15,9	-	-	2,9	0,3	...
0,7	15,9	-	-	3,0	0,4	...
0,2	19,3	-	-	-	1,6	...
1,3	24,4	-	-	-	-	-
0,1	5,5	-	-	1,6	...	-
2,3	11,1	-	-	-	...	-
...	10,6	-	-	34,0	-	-
...	34,3	-	-	-	-	-
0,4	6,4	-	-	1,8	0,3	-
<b>4,4</b>	<b>17,0</b>	-	-	-	-	-
4,4	15,7	-	-	-	-	-
-	...	-	-	-	-	-

	Технические культуры - всего			
		лен-долгунец	сахарная свекла	масличные культуры - всего
<b>Республика Адыгея</b>	<b>32,0</b>	-	-	<b>31,6</b>
<b>Муниципальные районы Республики Адыгея</b>	<b>31,9</b>	-	-	<b>31,6</b>
Гиагинский муниципальный район	38,3	-	-	36,2
Кошехабльский муниципальный район	26,2	-	-	26,2
Красногвардейский муниципальный район	33,9	-	-	33,9
Майкопский муниципальный район	25,2	-	-	25,2
Тахтамукайский муниципальный район	29,1	-	-	29,1
Теучежский муниципальный район	39,9	-	-	39,9
Шовгеновский муниципальный район	33,3	-	-	33,3
<b>Городские округа Республики Адыгея</b>	<b>33,3</b>	-	-	<b>33,3</b>
город Майкоп	33,8	-	-	33,8
город Адыгейск	-	-	-	-

из них					
подсолнечник на зерно	из них			эфирно- масличные культуры	лекарствен- ные культуры
	соя	рапс	горчица		
29,3	1,6	0,7	-	-	0,3
29,2	1,7	0,7	-	-	0,3
31,2	3,6	1,4	-	-	2,0
22,5	2,6	1,1	-	-	-
32,6	1,2	-	-	-	-
22,5	2,7	-	-	-	-
29,1	-	-	-	-	-
39,9	-	-	-	-	-
32,3	-	1,0	-	-	-
<b>33,3</b>	-	-	-	-	-
33,8	-	-	-	-	-
-	-	-	-	-	-

	Картофель	Овощные и бахчевые культуры - всего	из них овощи открытого грунта	Кормовые культуры - всего
<b>Республика Адыгея</b>	<b>0,1</b>	<b>0,6</b>	<b>0,1</b>	<b>4,6</b>
<b>Муниципальные районы Республики Адыгея</b>	<b>0,1</b>	<b>0,6</b>	<b>0,1</b>	<b>4,6</b>
Гиагинский муниципальный район	...	0,0	...	1,6
Кошехабльский муниципальный район	...	...	...	1,1
Красногвардейский муниципальный район	...	0,1	0,1	1,4
Майкопский муниципальный район	0,4	0,5	0,5	38,3
Тахтамукайский муниципальный район	-	...	-	...
Теучежский муниципальный район	-	0,2	...	0,4
Шовгеновский муниципальный район	0,1	2,5	0,1	6,4
<b>Городские округа Республики Адыгея</b>	<b>...</b>	<b>...</b>	<b>...</b>	<b>...</b>
город Майкоп	...	...	...	...
город Адыгейск	-	-	-	-

из них					
травы однолетние	травы многолетние	кормовые культуры на силос (без кукурузы)	кукуруза на корм	корнеплодные кормовые культуры, включая свеклу сахарную на корм скоту	бахчевые кормовые культуры
0,4	3,9	0,0	...	-	...
0,4	4,1	0,0	...	-	...
1,1	...	-	-	-	-
0,8	...	-	...	-	...
0,1	1,3	-	-	-	-
-	38,0	-	-	-	...
-	...	-	-	-	-
-	...	0,4	-	-	-
-	6,3	-	...	-	-
-	-	-	-	-	-
-	-	-	-	-	-
-	-	-	-	-	-

**32. СТРУКТУРА ПОСЕВНЫХ ПЛОЩАДЕЙ ПОД УРОЖАЙ 2016 ГОДА  
В ХОЗЯЙСТВАХ**  
(в процентах от общей)

	Зерновые и зернобобовые культуры - всего	пшеница	рожь	ячмень
<b>Республика Адыгея</b>	<b>15,0</b>	<b>4,0</b>	...	<b>1,0</b>
<b>Муниципальные районы Республики Адыгея</b>	<b>15,0</b>	<b>4,2</b>	...	<b>1,0</b>
Гиагинский муниципальный район	10,5	1,7	...	1,0
Кошехабльский муниципальный район	24,3	1,1	-	0,7
Красногвардейский муниципальный район	22,8	14,4	-	1,7
Майкопский муниципальный район	9,6	1,7	-	-
Тахтамукайский муниципальный район	5,3	...	-	-
Теучежский муниципальный район	6,1	-	-	-
Шовгеновский муниципальный район	16,2	3,7	-	2,4
<b>Городские округа Республики Адыгея</b>	<b>15,3</b>	<b>1,1</b>	-	...
город Майкоп	4,4	...	-	...
город Адыгейск	48,5	...	-	-

**ПО ВИДАМ СЕЛЬСКОХОЗЯЙСТВЕННЫХ КУЛЬТУР  
НАСЕЛЕНИЯ**  
(посевной площади)

Таблица 32

из них						
овес	кукуруза на зерно	просо	гречиха	рис	тритикале	зернобобовые культуры
0,2	9,7	...	0,0	-	0,1	0,0
0,1	9,5	...	0,0	-	0,1	0,0
...	7,6	-	-	-	0,1	-
-	22,5	-	-	-	-	...
-	6,7	-	-	-	-	...
0,0	7,9	-	-	-	-	...
-	5,3	-	-	-	-	-
-	6,1	-	-	-	-	...
0,4	9,4	...	0,1	-	0,2	...
<b>1,4</b>	<b>12,1</b>	...	-	-	-	...
1,9	0,8	-	-	-	-	...
-	46,8	...	-	-	-	-

	Технические культуры - всего			
		лен-долгунец	сахарная свекла	масличные культуры - всего
<b>Республика Адыгея</b>	<b>2,4</b>	-	-	<b>2,4</b>
<b>Муниципальные районы Республики Адыгея</b>	<b>2,5</b>	-	-	<b>2,5</b>
Гиагинский муниципальный район	0,3	-	-	0,3
Кошехабльский муниципальный район	0,4	-	-	0,4
Красногвардейский муниципальный район	8,0	-	-	8,0
Майкопский муниципальный район	0,2	-	-	0,1
Тахтамукайский муниципальный район	0,2	-	-	0,2
Теучежский муниципальный район	0,1	-	-	0,1
Шовгеновский муниципальный район	4,0	-	-	4,0
<b>Городские округа Республики Адыгея</b>	<b>0,1</b>	-	-	<b>0,1</b>
город Майкоп	0,1	-	-	0,1
город Адыгейск	...	-	-	...



из них						Картофель
из них				эфирно-масличные культуры	лекарственные культуры	
подсолнечник на зерно	soя	рапс	горчица			
2,3	-	0,0	0,0	-	0,0	23,9
2,5	-	...	0,0	-	0,0	23,3
0,3	-	-	-	-	0,1	26,9
0,4	-	-	-	-	-	26,9
8,0	-	-	-	-	...	18,6
0,1	-	...	0,0	-	...	41,5
0,2	-	-	-	-	-	24,1
0,1	-	-	-	-	-	15,5
4,0	-	-	-	-	-	10,5
<b>0,1</b>	-	...	-	-	-	<b>33,4</b>
0,1	-	...	-	-	-	42,3
...	-	-	-	-	-	6,2

	Овощные и бахчевые культуры - всего	овощи открытого грунта	капуста	огурцы	помидоры	свекла столовая	морковь столовая
			всех видов, кроме брокколи				
<b>Республика Адыгея</b>	<b>46,9</b>	<b>45,4</b>	<b>1,4</b>	<b>4,7</b>	<b>8,9</b>	<b>1,4</b>	<b>1,8</b>
<b>Муниципальные районы Республики Адыгея</b>	<b>46,8</b>	<b>45,5</b>	<b>1,4</b>	<b>4,6</b>	<b>8,8</b>	<b>1,4</b>	<b>1,8</b>
Гиагинский муниципальный район	52,3	51,7	1,4	6,1	9,9	1,9	2,6
Кошехабльский муниципальный район	42,5	42,1	1,6	4,6	9,3	1,7	2,0
Красногвардейский муниципальный район	46,8	42,2	1,5	2,9	6,0	0,9	1,1
Майкопский муниципальный район	45,7	45,2	1,6	4,7	8,5	1,5	2,1
Тахтамукайский муниципальный район	70,1	69,2	2,2	7,8	13,9	1,9	2,3
Теучежский муниципальный район	75,0	74,8	1,5	7,5	17,0	2,2	2,3
Шовгеновский муниципальный район	23,4	22,8	0,4	2,4	4,8	0,9	1,0
<b>Городские округа Республики Адыгея</b>	<b>48,4</b>	<b>45,1</b>	<b>1,4</b>	<b>6,9</b>	<b>10,6</b>	<b>1,5</b>	<b>1,7</b>
город Майкоп	51,0	46,7	1,6	7,7	10,3	1,6	1,9
город Адыгейск	40,6	40,0	1,0	4,5	11,4	1,3	1,1

ИЗ НИХ										
ИЗ НИХ										
лук репча- тый	чеснок	зеленый горошек	фасоль овощ- ная	кукуруза сахар- ная	кабачки, патис- соны	тыква столо- вая	перец сладкий	бакла- жаны	салат- ные культу- ры	зеле- ные культу- ры
3,9	3,3	0,1	2,3	1,2	6,5	3,8	3,0	1,4	0,4	1,2
4,0	3,3	0,1	2,3	1,1	6,7	3,9	3,0	1,3	0,4	1,2
5,3	4,3	0,1	2,2	2,0	5,6	3,3	3,1	1,5	0,4	1,6
3,8	4,5	0,0	1,8	1,2	2,8	3,2	3,1	1,2	0,3	0,8
2,8	2,1	0,0	2,6	0,9	14,6	2,0	2,4	1,4	0,2	0,6
4,3	3,8	0,0	2,2	1,7	5,1	2,9	3,0	1,4	0,5	1,8
6,3	4,6	0,4	2,6	1,2	8,5	6,4	4,9	2,7	0,8	2,5
5,6	4,2	0,5	4,6	0,4	9,6	10,7	5,3	1,6	0,5	1,3
2,4	1,7	0,0	1,5	0,4	1,2	3,6	1,4	0,4	0,2	0,4
<b>2,5</b>	<b>2,1</b>	<b>0,2</b>	<b>1,2</b>	<b>3,1</b>	<b>3,0</b>	<b>2,3</b>	<b>3,4</b>	<b>1,5</b>	<b>0,5</b>	<b>2,3</b>
2,0	1,9	0,2	1,0	2,4	3,7	2,7	3,4	1,7	0,7	2,7
3,9	2,7	0,0	1,6	5,4	0,6	1,2	3,3	0,9	0,0	1,1

	Кормовые культуры - всего	Кормовые культуры - всего	
		травы однолетние	травы многолетние
<b>Республика Адыгея</b>	<b>11,8</b>	<b>0,9</b>	<b>9,3</b>
<b>Муниципальные районы Республики Адыгея</b>	<b>12,4</b>	<b>0,9</b>	<b>9,9</b>
Гиагинский муниципальный район	9,9	1,6	6,3
Кошехабльский муниципальный район	5,9	0,2	2,5
Красногвардейский муниципальный район	3,8	0,0	3,2
Майкопский муниципальный район	3,0	0,5	0,7
Тахтамукайский муниципальный район	0,2	-	-
Теучежский муниципальный район	3,3	-	...
Шовгеновский муниципальный район	45,9	2,8	41,7
<b>Городские округа Республики Адыгея</b>	<b>2,8</b>	<b>1,4</b>	<b>0,3</b>
город Майкоп	2,2	0,3	0,3
город Адыгейск	4,7	4,6	-

из них		
кукуруза на корм	корнеплодные кормовые культуры, включая сахарную свеклу на корм скоту	бахчевые кормовые культуры
1,1	0,0	0,1
1,1	0,1	0,1
1,0	0,1	0,2
1,8	...	0,5
0,3	0,1	0,1
1,2	0,0	0,0
0,1	...	...
3,2	-	...
1,0	0,1	0,0
1,1	...	...
1,4	...	...
-	-	-

**33. СТРУКТУРА ПОСЕВНЫХ ПЛОЩАДЕЙ ПОД УРОЖАЙ  
В ЛИЧНЫХ ПОДСОБНЫХ И ДРУГИХ**  
(в процентах от общей)

	Зерновые и зернобобовые культуры - всего	пшеница	рожь	ячмень
<b>Республика Адыгея</b>	<b>15,5</b>	<b>4,2</b>	...	<b>1,0</b>
<b>Муниципальные районы Республики Адыгея</b>	<b>15,3</b>	<b>4,3</b>	...	<b>1,1</b>
Гиагинский муниципальный район	10,5	1,7	...	1,0
Кошехабльский муниципальный район	24,3	1,1	-	0,7
Красногвардейский муниципальный район	22,8	14,4	-	1,7
Майкопский муниципальный район	9,8	1,7	-	-
Тахтамукайский муниципальный район	6,1	...	-	-
Теучежский муниципальный район	6,2	-	-	-
Шовгеновский муниципальный район	16,2	3,7	-	2,4
<b>Городские округа Республики Адыгея</b>	<b>18,6</b>	<b>1,4</b>	-	...
город Майкоп	5,8	...	-	...
город Адыгейск	48,5	...	-	-

**2016 ГОДА ПО ВИДАМ СЕЛЬСКОХОЗЯЙСТВЕННЫХ КУЛЬТУР  
ИНДИВИДУАЛЬНЫХ ХОЗЯЙСТВАХ ГРАЖДАН**  
(посевной площади)

Таблица 33

из них						
овес	кукуруза на зерно	просо	гречиха	рис	тритикале	зернобобовые культуры
0,2	9,9	...	0,0	-	0,1	0,0
0,1	9,7	...	0,0	-	0,1	0,0
...	7,6	-	-	-	0,1	-
-	22,5	-	-	-	-	...
-	6,7	-	-	-	-	...
0,0	8,1	-	-	-	-	...
-	6,1	-	-	-	-	-
-	6,2	-	-	-	-	...
0,4	9,4	...	0,1	-	0,2	...
<b>1,8</b>	<b>14,7</b>	...	-	-	-	...
2,5	0,9	-	-	-	-	...
-	46,8	...	-	-	-	-

	Технические культуры - всего			
		лен-долгунец	сахарная свекла	масличные культуры - всего
<b>Республика Адыгея</b>	<b>2,5</b>	-	-	<b>2,4</b>
<b>Муниципальные районы Республики Адыгея</b>	<b>2,6</b>	-	-	<b>2,6</b>
Гиагинский муниципальный район	0,3	-	-	0,3
Кошехабльский муниципальный район	0,4	-	-	0,4
Красногвардейский муниципальный район	8,0	-	-	8,0
Майкопский муниципальный район	0,2	-	-	0,1
Тахтамукайский муниципальный район	0,2	-	-	0,2
Теучежский муниципальный район	0,1	-	-	0,1
Шовгеновский муниципальный район	4,0	-	-	4,0
<b>Городские округа Республики Адыгея</b>	<b>0,0</b>	-	-	<b>0,0</b>
город Майкоп	0,0	-	-	0,0
город Адыгейск	...	-	-	...



из них						Картофель
подсолнеч- ник на зерно	из них			эфирно- масличные культуры	лекарст- венные культуры	
	soя	рапс	горчица			
2,4	-	0,0	0,0	-	0,0	23,6
2,5	-	...	0,0	-	0,0	23,2
0,3	-	-	-	-	0,1	26,9
0,4	-	-	-	-	-	26,8
8,0	-	-	-	-	...	18,6
0,1	-	...	0,0	-	...	41,4
0,2	-	-	-	-	-	24,4
0,1	-	-	-	-	-	14,7
4,0	-	-	-	-	-	10,5
<b>0,0</b>	-	...	-	-	-	<b>30,8</b>
0,0	-	...	-	-	-	41,4
...	-	-	-	-	-	6,2

	Овощные и бахчевые культуры - всего	овощи открытого грунта	капуста	огурцы	помидоры	свекла столовая	морковь столовая
			всех видов, кроме брокколи				
<b>Республика Адыгея</b>	<b>46,2</b>	<b>44,7</b>	<b>1,4</b>	<b>4,7</b>	<b>8,9</b>	<b>1,4</b>	<b>1,8</b>
<b>Муниципальные районы Республики Адыгея</b>	<b>46,2</b>	<b>44,8</b>	<b>1,4</b>	<b>4,6</b>	<b>8,8</b>	<b>1,4</b>	<b>1,8</b>
Гиагинский муниципальный район	52,3	51,7	1,4	6,1	9,9	1,9	2,6
Кошехабльский муниципальный район	42,6	42,1	1,6	4,6	9,3	1,7	2,0
Красногвардейский муниципальный район	46,8	42,2	1,5	2,9	6,0	0,9	1,1
Майкопский муниципальный район	45,6	45,2	1,6	4,8	8,5	1,5	2,1
Тахтамукайский муниципальный район	69,0	68,1	2,3	8,3	14,7	2,0	2,5
Теучежский муниципальный район	75,5	75,2	1,6	7,5	17,7	2,2	2,4
Шовгеновский муниципальный район	23,4	22,8	0,4	2,4	4,8	0,9	1,0
<b>Городские округа Республики Адыгея</b>	<b>47,1</b>	<b>43,3</b>	<b>1,4</b>	<b>6,9</b>	<b>10,3</b>	<b>1,5</b>	<b>1,7</b>
город Майкоп	50,0	44,8	1,6	8,0	9,9	1,5	2,0
город Адыгейск	40,6	40,0	1,0	4,5	11,4	1,3	1,1

ИЗ НИХ										
ИЗ НИХ										
лук репча- тый	чеснок	зеленый горошек	фасоль овощ- ная	кукуруза сахар- ная	кабачки, патис- соны	тыква столо- вая	перец сладкий	бакла- жаны	салат- ные культу- ры	зеле- ные культу- ры
4,0	3,3	0,1	2,3	1,3	6,2	3,4	3,0	1,3	0,4	1,2
4,0	3,3	0,1	2,3	1,1	6,4	3,6	3,0	1,3	0,4	1,1
5,3	4,3	0,1	2,2	2,0	5,6	3,3	3,1	1,5	0,4	1,6
3,9	4,6	0,0	1,9	1,2	2,8	3,2	3,1	1,2	0,3	0,8
2,8	2,1	0,0	2,6	0,9	14,6	2,0	2,4	1,4	0,2	0,6
4,3	3,7	0,0	2,2	1,8	5,0	2,8	3,0	1,4	0,5	1,8
6,9	5,1	0,3	2,9	1,4	6,4	4,3	5,1	2,6	0,8	2,5
5,8	4,3	0,5	4,7	0,4	9,0	10,3	5,4	1,5	0,5	1,3
2,4	1,7	0,0	1,5	0,4	1,2	3,6	1,4	0,4	0,2	0,4
<b>2,7</b>	<b>2,3</b>	<b>0,1</b>	<b>1,2</b>	<b>3,7</b>	<b>1,8</b>	<b>1,0</b>	<b>3,3</b>	<b>1,4</b>	<b>0,3</b>	<b>2,5</b>
2,2	2,1	0,2	1,0	3,0	2,2	1,0	3,3	1,7	0,5	3,1
3,9	2,7	0,0	1,6	5,4	0,6	1,2	3,3	0,9	0,0	1,1

	Кормовые культуры - всего	Кормовые культуры - всего	
		травы однолетние	травы многолетние
<b>Республика Адыгея</b>	<b>12,3</b>	<b>0,9</b>	<b>9,7</b>
<b>Муниципальные районы Республики Адыгея</b>	<b>12,7</b>	<b>0,9</b>	<b>10,2</b>
Гиагинский муниципальный район	9,9	1,6	6,3
Кошехабльский муниципальный район	5,9	0,2	2,5
Красногвардейский муниципальный район	3,8	0,0	3,2
Майкопский муниципальный район	3,1	0,5	0,7
Тахтамукайский муниципальный район	0,2	-	-
Теучежский муниципальный район	3,5	-	...
Шовгеновский муниципальный район	45,9	2,8	41,7
<b>Городские округа Республики Адыгея</b>	<b>3,4</b>	<b>1,7</b>	<b>0,3</b>
город Майкоп	2,9	0,5	0,5
город Адыгейск	4,7	4,6	-

из них		
кукуруза на корм	корнеплодные кормовые культуры, включая сахарную свеклу на корм скоту	бахчевые кормовые культуры
1,1	0,1	0,1
1,1	0,1	0,1
1,0	0,1	0,2
1,9	...	0,5
0,3	0,1	0,1
1,2	0,0	0,0
0,1	...	...
3,5	-	...
1,0	0,1	0,0
<b>1,3</b>	...	...
1,9	...	...
-	-	-

**34. СТРУКТУРА ПОСЕВНЫХ ПЛОЩАДЕЙ ПОД УРОЖАЙ 2016 ГОДА  
В САДОВОДЧЕСКИХ НЕКОММЕРЧЕСКИХ**  
(в процентах от общей)

	Картофель	Овощные и бахчевые культуры - всего		
			овощи открытого грунта	капуста всех видов, кроме брокколи
<b>Республика Адыгея</b>	<b>30,2</b>	<b>66,4</b>	<b>65,4</b>	<b>1,9</b>
<b>Муниципальные районы Республики Адыгея</b>	<b>26,9</b>	<b>69,2</b>	<b>68,2</b>	<b>2,2</b>
Гиагинский муниципальный район	-	-	-	-
Кошехабльский муниципальный район	38,0	38,3	38,3	2,3
Красногвардейский муниципальный район	-	-	-	-
Майкопский муниципальный район	42,3	57,7	54,6	7,0
Тахтамукайский муниципальный район	21,3	76,4	75,2	2,0
Теучежский муниципальный район	29,8	69,2	69,0	0,2
Шовгеновский муниципальный район	-	-	-	-
<b>Городские округа Республики Адыгея</b>	<b>41,2</b>	<b>57,2</b>	<b>56,2</b>	<b>1,1</b>
город Майкоп	41,2	57,2	56,2	1,1
город Адыгейск	-	-	-	-

**ПО ВИДАМ СЕЛЬСКОХОЗЯЙСТВЕННЫХ КУЛЬТУР  
ОБЪЕДИНЕНИЯХ ГРАЖДАН**  
(посевной площади)

Таблица 34

ИЗ НИХ					
огурцы	помидоры	свекла столовая	морковь столовая	лук репчатый	чеснок
5,0	8,9	1,7	1,7	2,8	2,3
4,4	8,1	1,5	1,6	3,1	2,7
-	-	-	-	-	-
1,9	4,2	3,1	3,5	2,4	3,5
-	-	-	-	-	-
1,6	5,8	1,7	2,0	3,6	7,2
5,0	9,3	1,5	1,6	3,3	2,0
5,0	7,6	0,6	0,6	2,4	2,3
-	-	-	-	-	-
<b>7,1</b>	<b>11,6</b>	<b>2,3</b>	<b>2,2</b>	<b>1,9</b>	<b>0,9</b>
7,1	11,6	2,3	2,2	1,9	0,9
-	-	-	-	-	-

	зеленый горошек	фасоль овощная	кукуруза сахарная	кабачки, патиссоны
<b>Республика Адыгея</b>	<b>0,8</b>	<b>1,3</b>	<b>0,1</b>	<b>15,2</b>
<b>Муниципальные районы Республики Адыгея</b>	<b>0,8</b>	<b>1,2</b>	<b>-</b>	<b>17,3</b>
Гиагинский муниципальный район	-	-	-	-
Кошехабльский муниципальный район	-	...	-	7,5
Красногвардейский муниципальный район	-	-	-	-
Майкопский муниципальный район	-	0,9	-	10,0
Тахтамукайский муниципальный район	1,4	0,9	-	19,0
Теучежский муниципальный район	-	2,5	-	20,6
Шовгеновский муниципальный район	-	-	-	-
<b>Городские округа Республики Адыгея</b>	<b>0,8</b>	<b>1,6</b>	<b>0,3</b>	<b>8,4</b>
город Майкоп	0,8	1,6	0,3	8,4
город Адыгейск	-	-	-	-



Продолжение таблицы 34

из них					Кормовые культуры всего
из них					
тыква столовая	перец сладкий	баклажаны	салатные культуры	зеленные культуры	
14,0	3,6	2,7	0,8	2,2	-
15,8	3,5	2,8	0,6	2,2	-
-	-	-	-	-	-
...	2,8	1,7	...	-	-
-	-	-	-	-	-
8,5	1,7	...	0,3	4,1	-
17,5	3,9	3,6	0,8	2,7	-
19,9	3,6	2,6	0,2	0,8	-
-	-	-	-	-	-
8,2	3,9	2,2	1,3	2,2	-
8,2	3,9	2,2	1,3	2,2	-
-	-	-	-	-	-

**35. СТРУКТУРА ПОСЕВНЫХ ПЛОЩАДЕЙ ПОД УРОЖАЙ  
В НЕКОММЕРЧЕСКИХ**  
(в процентах от

	Картофель	Овощные и бахчевые культуры - всего	овощи	капуста
			открытого грунта	всех видов, кроме брокколи
<b>Республика Адыгея</b>	<b>32,3</b>	<b>65,3</b>	<b>64,3</b>	<b>1,7</b>
<b>Муниципальные районы Республики Адыгея</b>	<b>26,7</b>	<b>70,2</b>	<b>69,3</b>	<b>1,9</b>
Гиагинский муниципальный район	-	-	-	-
Кошехабльский муниципальный район	38,0	38,3	38,3	2,3
Красногвардейский муниципальный район	-	-	-	-
Майкопский муниципальный район	47,2	51,4	49,1	4,2
Тахтамукайский муниципальный район	22,6	76,2	75,3	2,0
Теучежский муниципальный район	25,8	69,4	69,3	0,1
Шовгеновский муниципальный район	-	-	-	-
<b>Городские округа Республики Адыгея</b>	<b>45,1</b>	<b>54,2</b>	<b>52,9</b>	<b>1,3</b>
город Майкоп	45,1	54,2	52,9	1,3
город Адыгейск	-	-	-	-

**2016 ГОДА ПО ВИДАМ СЕЛЬСКОХОЗЯЙСТВЕННЫХ КУЛЬТУР  
ОБЪЕДИНЕНИЯХ ГРАЖДАН**  
(общей посевной площади)

Таблица 35

ИЗ НИХ					
ИЗ НИХ					
огурцы	помидоры	свекла столовая	морковь столовая	лук репчатый	чеснок
5,7	9,4	1,6	1,7	2,6	2,2
5,1	8,4	1,6	1,7	3,2	2,7
-	-	-	-	-	-
1,9	4,2	3,1	3,5	2,4	3,5
-	-	-	-	-	-
2,5	5,8	1,6	2,0	2,8	7,0
5,4	9,1	1,3	1,5	3,5	1,9
6,8	8,5	2,0	2,0	2,4	2,4
-	-	-	-	-	-
<b>6,8</b>	<b>11,8</b>	<b>1,7</b>	<b>1,5</b>	<b>1,5</b>	<b>1,3</b>
6,8	11,8	1,7	1,5	1,5	1,3
-	-	-	-	-	-

	зеленый горошек	фасоль овощная	кукуруза сахарная	кабачки, патиссоны
<b>Республика Адыгея</b>	<b>0,8</b>	<b>1,3</b>	<b>0,2</b>	<b>14,5</b>
<b>Муниципальные районы Республики Адыгея</b>	<b>1,0</b>	<b>1,3</b>	<b>0,0</b>	<b>17,2</b>
Гиагинский муниципальный район	-	-	-	-
Кошехабльский муниципальный район	-	...	-	7,5
Красногвардейский муниципальный район	-	-	-	-
Майкопский муниципальный район	0,1	1,4	...	8,1
Тахтамукайский муниципальный район	1,1	0,8	...	19,9
Теучежский муниципальный район	1,6	3,2	-	16,1
Шовгеновский муниципальный район	-	-	-	-
<b>Городские округа Республики Адыгея</b>	<b>0,3</b>	<b>1,2</b>	<b>0,5</b>	<b>8,4</b>
город Майкоп	0,3	1,2	0,5	8,4
город Адыгейск	-	-	-	-

Продолжение таблицы 35

из них					Кормовые культуры всего
из них					
тыква столовая	перец сладкий	баклажаны	салатные культуры	зеленные культуры	
13,2	3,6	2,6	1,0	1,9	-
15,5	3,6	2,9	0,8	2,0	-
-	-	-	-	-	-
...	2,8	1,7	...	-	-
-	-	-	-	-	-
6,7	2,5	1,2	0,4	2,7	-
17,9	3,6	3,3	1,0	2,4	-
15,5	4,4	2,9	0,5	0,9	-
-	-	-	-	-	-
<b>7,9</b>	<b>3,6</b>	<b>1,8</b>	<b>1,2</b>	<b>1,7</b>	-
7,9	3,6	1,8	1,2	1,7	-
-	-	-	-	-	-

**36. СТРУКТУРА ПОСЕВНЫХ ПЛОЩАДЕЙ ПОД УРОЖАЙ 2016 ГОДА  
В ДАЧНЫХ НЕКОММЕРЧЕСКИХ**  
(в процентах от общей)

	Картофель	Овощные и бахчевые культуры - всего		
			овощи открытого грунта	капуста всех видов, кроме брокколи
<b>Республика Адыгея</b>	<b>34,3</b>	<b>64,3</b>	<b>63,4</b>	<b>1,6</b>
<b>Муниципальные районы Республики Адыгея</b>	<b>26,6</b>	<b>71,2</b>	<b>70,6</b>	<b>1,6</b>
Гиагинский муниципальный район	-	-	-	-
Кошехабльский муниципальный район	-	-	-	-
Красногвардейский муниципальный район	-	-	-	-
Майкопский муниципальный район	51,7	45,5	44,1	1,6
Тахтамукайский муниципальный район	23,8	76,0	75,4	2,0
Теучежский муниципальный район	20,0	69,8	69,8	...
Шовгеновский муниципальный район	-	-	-	-
<b>Городские округа Республики Адыгея</b>	<b>47,5</b>	<b>52,4</b>	<b>51,0</b>	<b>1,5</b>
город Майкоп	47,5	52,4	51,0	1,5
город Адыгейск	-	-	-	-

**ПО ВИДАМ СЕЛЬСКОХОЗЯЙСТВЕННЫХ КУЛЬТУР  
ОБЪЕДИНЕНИЯХ ГРАЖДАН**  
(посевной площади)

Таблица 36

ИЗ НИХ					
огурцы	помидоры	свекла столовая	морковь столовая	лук репчатый	чеснок
6,3	9,9	1,6	1,6	2,5	2,2
6,0	8,7	1,7	1,9	3,3	2,6
-	-	-	-	-	-
-	-	-	-	-	-
-	-	-	-	-	-
3,2	5,7	1,6	1,9	2,0	6,8
5,7	8,9	1,2	1,4	3,7	1,9
9,4	9,7	4,0	4,0	2,4	2,5
-	-	-	-	-	-
<b>6,7</b>	<b>11,9</b>	<b>1,4</b>	<b>1,2</b>	<b>1,2</b>	<b>1,5</b>
6,7	11,9	1,4	1,2	1,2	1,5
-	-	-	-	-	-

	зеленый горошек	фасоль овощная	кукуруза сахарная	кабачки, патиссоны
<b>Республика Адыгея</b>	<b>0,8</b>	<b>1,2</b>	<b>0,3</b>	<b>13,9</b>
<b>Муниципальные районы Республики Адыгея</b>	<b>1,3</b>	<b>1,4</b>	<b>0,1</b>	<b>17,1</b>
Гиагинский муниципальный район	-	-	-	-
Кошехабльский муниципальный район	-	-	-	-
Красногвардейский муниципальный район	-	-	-	-
Майкопский муниципальный район	0,1	1,9	...	6,3
Тахтамукайский муниципальный район	0,8	0,6	...	20,8
Теучежский муниципальный район	3,9	4,3	-	9,5
Шовгеновский муниципальный район	-	-	-	-
<b>Городские округа Республики Адыгея</b>	<b>0,1</b>	<b>0,9</b>	<b>0,6</b>	<b>8,4</b>
город Майкоп	0,1	0,9	0,6	8,4
город Адыгейск	-	-	-	-



Продолжение таблицы 36

ИЗ НИХ					Кормовые культуры всего
ИЗ НИХ					
тыква столовая	перец сладкий	баклажаны	салатные культуры	зеленные культуры	
12,4	3,6	2,5	1,1	1,6	-
15,2	3,7	3,0	1,1	1,8	-
-	-	-	-	-	-
-	-	-	-	-	-
-	-	-	-	-	-
5,1	3,1	2,3	0,5	1,4	-
18,3	3,3	3,0	1,2	2,1	-
9,0	5,7	3,4	1,0	1,0	-
-	-	-	-	-	-
7,8	3,4	1,6	1,2	1,3	-
7,8	3,4	1,6	1,2	1,3	-
-	-	-	-	-	-





**ГРУППИРОВКИ  
ОБЪЕКТОВ ПЕРЕПИСИ  
ПО РАЗМЕРАМ  
ПОСЕВНЫХ ПЛОЩАДЕЙ**

ГРУППИРОВКИ ОБЪЕКТОВ ПЕРЕПИСИ

Группировка сельскохозяйственных организаций

37. ГРУППИРОВКА СЕЛЬСКОХОЗЯЙСТВЕННЫХ ОРГАНИЗАЦИЙ ПО РАЗМЕРАМ

	Сельскохозяйственные организации,					
	до 10,1	10,1 - 50	50,1 - 100	100,1 - 200	200,1 - 500	500,1 - 1000
<b>Республика Адыгея</b>						
Число организаций, единиц	3	12	6	5	18	11
в процентах от общего числа организаций	3,0	12,1	6,1	5,1	18,2	11,1
в процентах от числа организаций, имеющих посевную площадь	3,8	15,2	7,6	6,3	22,8	13,9
Посевная площадь сельскохозяйственных культур, га	10,9	360,1	434,5	762,5	5892,2	8347,0
в процентах от общей посевной площади	0,0	0,4	0,4	0,8	6,1	8,6
в среднем на одну организацию, га	3,6	30,0	72,4	152,5	327,3	758,8
Засеяно элитными семенами, в процентах от площади посевов	3,7	13,0	-	2,6	21,3	37,3
<b>Муниципальные районы Республики Адыгея</b>						
Число организаций, единиц	3	11	5	5	11	10
в процентах от общего числа организаций	3,5	12,9	5,9	5,9	12,9	11,8
в процентах от числа организаций, имеющих посевную площадь	4,4	16,2	7,4	7,4	16,2	14,7
Посевная площадь сельскохозяйственных культур, га	10,9	310,1	370,5	762,5	3521,5	7387,0
в процентах от общей посевной площади	0,0	0,3	0,4	0,8	3,8	8,0
в среднем на одну организацию, га	3,6	28,2	74,1	152,5	320,1	738,7
Засеяно элитными семенами, в процентах от площади посевов	3,7	15,1	-	2,6	26,5	42,1
<b>Гиагинский муниципальный район</b>						
Число организаций, единиц	-	2	-	1	1	3
в процентах от общего числа организаций	-	11,8	-	5,9	5,9	17,6
в процентах от числа организаций, имеющих посевную площадь	-	13,3	-	6,7	6,7	20,0
Посевная площадь сельскохозяйственных культур, га	-	37,7	-	175,0	250,0	2374,0
в процентах от общей посевной площади	-	0,1	-	0,4	0,6	6,0
в среднем на одну организацию, га	-	18,9	-	175,0	250,0	791,3
Засеяно элитными семенами, в процентах от площади посевов	-	31,0	-	-	-	5,9
<b>Кошехабльский муниципальный район</b>						
Число организаций, единиц	-	-	3	-	-	-
в процентах от общего числа организаций	-	-	60,0	-	-	-

## ПО РАЗМЕРАМ ПОСЕВНЫХ ПЛОЩАДЕЙ

по размерам посевных площадей

ОБЩЕЙ ПОСЕВНОЙ ПЛОЩАДИ ПОД УРОЖАЙ 2016 ГОДА

Таблица 37

имевшие посевную площадь, гектаров								Организации, не имевшие посевной площади	Итого
1000,1 - 1500	1500,1 - 2000	2000,1 - 3000	3000,1 - 4000	4000,1 - 6000	6000,1 - 10000	свыше 10000	всего		
4	3	5	5	4	3	-	79	20	99
4,0	3,0	5,1	5,1	4,0	3,0	-	79,8	20,2	100
5,1	3,8	6,3	6,3	5,1	3,8	-	100	х	х
4469,0	5293,0	12381,0	17956,0	20466,0	20659,8	-	97032,0	х	97032,0
4,6	5,5	12,8	18,5	21,1	21,3	-	100	х	100
1117,3	1764,3	2476,2	3591,2	5116,5	6886,6	-	1228,3	х	980,1
44,1	-	33,5	33,4	14,3	0,3	-	20	х	100
4	2	5	5	4	3	-	68	17	85
4,7	2,4	5,9	5,9	4,7	3,5	-	80,0	20,0	100
5,9	2,9	7,4	7,4	5,9	4,4	-	100	х	х
4469,0	3563,0	12381,0	17956,0	20466,0	20659,8	-	91857,3	х	91857,3
4,9	3,9	13,5	19,5	22,3	22,5	-	100	х	100
1117,3	1781,5	2476,2	3591,2	5116,5	6886,6	-	1350,8	х	1080,7
44,1	-	33,5	33,4	14,3	0,3	-	21	х	100
1	-	-	2	3	2	-	15	2	17
5,9	-	-	11,8	17,6	11,8	-	88,2	11,8	100
6,7	-	-	13,3	20,0	13,3	-	100	х	х
1342,0	-	-	7032,0	16093,0	12308,8	-	39612,5	х	39612,5
3,4	-	-	17,8	40,6	31,1	-	100	х	100
1342,0	-	-	3516,0	5364,3	6154,4	-	2640,8	х	2330,1
50,2	-	-	64,5	18,2	0,5	-	21	х	100
-	-	-	-	-	-	-	3	2	5
-	-	-	-	-	-	-	60,0	40,0	100

	Сельскохозяйственные организации,					
	до 10,1	10,1 - 50	50,1 - 100	100,1 - 200	200,1 - 500	500,1 - 1000
в процентах от числа организаций, имеющих посевную площадь	-	-	100,0	-	-	-
Посевная площадь сельскохозяйственных культур, га	-	-	240,5	-	-	-
в процентах от общей посевной площади	-	-	100,0	-	-	-
в среднем на одну организацию, га	-	-	80,2	-	-	-
Засеяно элитными семенами, в процентах от площади посевов	-	-	-	-	-	-
<b>Красногвардейский муниципальный район</b>						
Число организаций, единиц	-	1	1	-	1	2
в процентах от общего числа организаций	-	11,1	11,1	-	11,1	22,2
в процентах от числа организаций, имеющих посевную площадь	-	11,1	11,1	-	11,1	22,2
Посевная площадь сельскохозяйственных культур, га	-	17,0	67,0	-	295,0	1573,0
в процентах от общей посевной площади	-	0,1	0,6	-	2,4	12,9
в среднем на одну организацию, га	-	17,0	67,0	-	295,0	786,5
Засеяно элитными семенами, в процентах от площади посевов	-	-	-	-	-	100,0
<b>Майкопский муниципальный район</b>						
Число организаций, единиц	1	6	1	2	4	2
в процентах от общего числа организаций	4,2	25,0	4,2	8,3	16,7	8,3
в процентах от числа организаций, имеющих посевную площадь	5,9	35,3	5,9	11,8	23,5	11,8
Посевная площадь сельскохозяйственных культур, га	0,5	200,4	63,0	242,5	1234,0	1430,0
в процентах от общей посевной площади	0,0	1,7	0,5	2,1	10,7	12,4
в среднем на одну организацию, га	0,5	33,4	63,0	121,3	308,5	715,0
Засеяно элитными семенами, в процентах от площади посевов	-	17,5	-	-	34,3	16,8
<b>Тахтамукайский муниципальный район</b>						
Число организаций, единиц	-	1	-	1	3	2
в процентах от общего числа организаций	-	8,3	-	8,3	25,0	16,7
в процентах от числа организаций, имеющих посевную площадь	-	11,1	-	11,1	33,3	22,2
Посевная площадь сельскохозяйственных культур, га	-	25,0	-	155,0	1055,0	1400,0
в процентах от общей посевной площади	-	0,3	-	1,9	13,1	17,4
в среднем на одну организацию, га	-	25,0	-	155,0	351,7	700,0
Засеяно элитными семенами, в процентах от площади посевов	-	-	-	12,9	26,5	39,3

имевшие посевную площадь, гектаров								Организации, не имевшие посевной площади	Итого
1000,1 - 1500	1500,1 - 2000	2000,1 - 3000	3000,1 - 4000	4000,1 - 6000	6000,1 - 10000	свыше 10000	всего		
-	-	-	-	-	-	-	100	x	x
-	-	-	-	-	-	-	240,5	x	240,5
-	-	-	-	-	-	-	100	x	100
-	-	-	-	-	-	-	80,2	x	48,1
-	-	-	-	-	-	-	-	x	100
1	-	2	-	1	-	-	9	-	9
11,1	-	22,2	-	11,1	-	-	100,0	-	100
11,1	-	22,2	-	11,1	-	-	100	x	x
1005,0	-	4829,0	-	4373,0	-	-	12159,0	x	12159,0
8,3	-	39,7	-	36,0	-	-	100	x	100
1005,0	-	2414,5	-	4373,0	-	-	1351,0	x	1351,0
-	-	-	-	-	-	-	13	x	100
-	-	-	-	-	1	-	17	7	24
-	-	-	-	-	4,2	-	70,8	29,2	100
-	-	-	-	-	5,9	-	100	x	x
-	-	-	-	-	8351,0	-	11521,4	x	11521,4
-	-	-	-	-	72,5	-	100	x	100
-	-	-	-	-	8351,0	-	677,7	x	480,1
-	-	-	-	-	-	-	6	x	100
-	1	-	1	-	-	-	9	3	12
-	8,3	-	8,3	-	-	-	75,0	25,0	100
-	11,1	-	11,1	-	-	-	100	x	x
-	1870,0	-	3559,0	-	-	-	8064,0	x	8064,0
-	23,2	-	44,1	-	-	-	100	x	100
-	1870,0	-	3559,0	-	-	-	896,0	x	672,0
-	-	-	-	-	-	-	11	x	100

	Сельскохозяйственные организации,					
	до 10,1	10,1 - 50	50,1 - 100	100,1 - 200	200,1 - 500	500,1 - 1000
<b>Теучежский муниципальный район</b>						
Число организаций, единиц	2	1	-	-	-	1
в процентах от общего числа организаций	20,0	10,0	-	-	-	10,0
в процентах от числа организаций, имеющих посевную площадь	25,0	12,5	-	-	-	12,5
Посевная площадь сельскохозяйственных культур, га	10,4	30,0	-	-	-	610,0
в процентах от общей посевной площади	0,1	0,3	-	-	-	6,2
в среднем на одну организацию, га	5,2	30,0	-	-	-	610,0
Засеяно элитными семенами, в процентах от площади посевов	3,8	-	-	-	-	100,0
<b>Шовгеновский муниципальный район</b>						
Число организаций, единиц	-	-	-	1	2	-
в процентах от общего числа организаций	-	-	-	12,5	25,0	-
в процентах от числа организаций, имеющих посевную площадь	-	-	-	14,3	28,6	-
Посевная площадь сельскохозяйственных культур, га	-	-	-	190,0	687,5	-
в процентах от общей посевной площади	-	-	-	1,8	6,6	-
в среднем на одну организацию, га	-	-	-	190,0	343,8	-
Засеяно элитными семенами, в процентах от площади посевов	-	-	-	-	33,4	-
<b>Городские округа Республики Адыгея</b>						
<b>город Майкоп</b>						
Число организаций, единиц	-	1	1	-	7	1
в процентах от общего числа организаций	-	7,1	7,1	-	50,0	7,1
в процентах от числа организаций, имеющих посевную площадь	-	9,1	9,1	-	63,6	9,1
Посевная площадь сельскохозяйственных культур, га	-	50,0	64,0	-	2370,7	960,0
в процентах от общей посевной площади	-	1,0	1,2	-	45,8	18,6
в среднем на одну организацию, га	-	50,0	64,0	-	338,7	960,0
Засеяно элитными семенами, в процентах от площади посевов	-	-	-	-	13,6	-
<b>город Майкоп</b>						
Число организаций, единиц	-	1	1	-	5	1
в процентах от общего числа организаций	-	8,3	8,3	-	41,7	8,3
в процентах от числа организаций, имеющих посевную площадь	-	11,1	11,1	-	55,6	11,1
Посевная площадь сельскохозяйственных культур, га	-	50,0	64,0	-	1617,7	960,0
в процентах от общей посевной площади	-	1,1	1,4	-	36,6	21,7
в среднем на одну организацию, га	-	50,0	64,0	-	323,5	960,0



имевшие посевную площадь, гектаров								Организации, не имевшие посевной площади	Итого
1000,1 - 1500	1500,1 - 2000	2000,1 - 3000	3000,1 - 4000	4000,1 - 6000	6000,1 - 10000	свыше 10000	всего		
1	1	1	1	-	-	-	8	2	10
10,0	10,0	10,0	10,0	-	-	-	80,0	20,0	100
12,5	12,5	12,5	12,5	-	-	-	100	x	x
1040,0	1693,0	2470,0	3944,0	-	-	-	9797,4	x	9797,4
10,6	17,3	25,2	40,3	-	-	-	100	x	100
1040,0	1693,0	2470,0	3944,0	-	-	-	1224,7	x	979,7
35,9	-	100,0	5,2	-	-	-	37	x	100
1	-	2	1	-	-	-	7	1	8
12,5	-	25,0	12,5	-	-	-	87,5	12,5	100
14,3	-	28,6	14,3	-	-	-	100	x	x
1082,0	-	5082,0	3421,0	-	-	-	10462,5	x	10462,5
10,3	-	48,6	32,7	-	-	-	100	x	100
1082,0	-	2541,0	3421,0	-	-	-	1494,6	x	1307,8
85,3	-	33,1	36,7	-	-	-	39	x	100
-	1	-	-	-	-	-	11	3	14
-	7,1	-	-	-	-	-	78,6	21,4	100
-	9,1	-	-	-	-	-	100	x	x
-	1730,0	-	-	-	-	-	5174,7	x	5174,7
-	33,4	-	-	-	-	-	100	x	100
-	1730,0	-	-	-	-	-	470,4	x	369,6
-	-	-	-	-	-	-	6	x	100
-	1	-	-	-	-	-	9	3	12
-	8,3	-	-	-	-	-	75,0	25,0	100
-	11,1	-	-	-	-	-	100	x	x
-	1730,0	-	-	-	-	-	4421,7	x	4421,7
-	39,1	-	-	-	-	-	100	x	100
-	1730,0	-	-	-	-	-	491,3	x	368,5

	Сельскохозяйственные организации,					
	до 10,1	10,1 - 50	50,1 - 100	100,1 - 200	200,1 - 500	500,1 - 1000
Засеяно элитными семенами, в процентах от площади посевов <b>город Адыгейск</b>	-	-	-	-	-	-
Число организаций, единиц в процентах от общего числа организаций	-	-	-	-	2	-
в процентах от числа организаций, имеющих посевную площадь	-	-	-	-	100,0	-
Посевная площадь сельскохозяйственных культур, га	-	-	-	-	100,0	-
в процентах от общей посевной площади	-	-	-	-	753,0	-
в среднем на одну организацию, га	-	-	-	-	100,0	-
Засеяно элитными семенами, в процентах от площади посевов	-	-	-	-	376,5	-
	-	-	-	-	42,8	-

имевшие посевную площадь, гектаров								Организации, не имевшие посевной площади	Итого
1000,1 - 1500	1500,1 - 2000	2000,1 - 3000	3000,1 - 4000	4000,1 - 6000	6000,1 - 10000	свыше 10000	всего		
-	-	-	-	-	-	-	-	x	100
-	-	-	-	-	-	-	2	-	2
-	-	-	-	-	-	-	100,0	-	100
-	-	-	-	-	-	-	100	x	x
-	-	-	-	-	-	-	753,0	x	753,0
-	-	-	-	-	-	-	100	x	100
-	-	-	-	-	-	-	376,5	x	376,5
-	-	-	-	-	-	-	43	x	100

38. ГРУППИРОВКА СЕЛЬСКОХОЗЯЙСТВЕННЫХ ОРГАНИЗАЦИЙ ПО РАЗМЕРАМ ПОСЕВНОЙ

	Сельскохозяйственные организации, имевшие				
	до 30,1	30,1- 50	50,1 - 100	100,1 - 200	200,1 - 300
<b>Республика Адыгея</b>					
Число организаций, единиц	4	3	6	7	2
в процентах от общего числа организаций	4,0	3,0	6,1	7,1	2,0
в процентах от числа организаций, имевших посевную площадь	6,3	4,8	9,5	11,1	3,2
Посевная площадь зерновых и зернобобовых культур, га	69,7	123,1	444,5	997,3	457,9
в процентах от общей посевной площади зерновых и зернобобовых культур	0,1	0,2	0,7	1,5	0,7
в среднем на одну организацию, га	17,4	41,0	74,1	142,5	229,0
Засеяно элитными семенами, в процентах от площади посевов	16,8	-	-	2,0	-
<b>Муниципальные районы Республики Адыгея</b>					
<b>Число организаций, единиц</b>					
в процентах от общего числа организаций	4,7	2,4	7,1	4,7	1,2
в процентах от числа организаций, имевших посевную площадь	7,5	3,8	11,3	7,5	1,9
Посевная площадь зерновых и зернобобовых культур, га	69,7	73,1	444,5	537,0	250,0
в процентах от общей посевной площади зерновых и зернобобовых культур	0,1	0,1	0,7	0,8	0,4
в среднем на одну организацию, га	17,4	36,6	74,1	134,3	250,0
Засеяно элитными семенами, в процентах от площади посевов	16,8	-	-	3,7	-
<b>Гиагинский муниципальный район</b>					
<b>Число организаций, единиц</b>					
в процентах от общего числа организаций	11,8	-	-	5,9	5,9
в процентах от числа организаций, имевших посевную площадь	14,3	-	-	7,1	7,1
Посевная площадь зерновых и зернобобовых культур, га	37,7	-	-	105,0	250,0
в процентах от общей посевной площади зерновых и зернобобовых культур	0,1	-	-	0,4	0,9
в среднем на одну организацию, га	18,9	-	-	105,0	250,0
Засеяно элитными семенами, в процентах от площади посевов	31,0	-	-	-	-
<b>Кошехабльский муниципальный район</b>					
<b>Число организаций, единиц</b>					
в процентах от общего числа организаций	-	1	2	-	-
в процентах от числа организаций, имевших посевную площадь	-	20,0	40,0	-	-
Посевная площадь зерновых и зернобобовых культур, га	-	33,3	66,7	-	-
в процентах от общей посевной площади зерновых и зернобобовых культур	-	40,0	160,5	-	-
в среднем на одну организацию, га	-	20,0	80,0	-	-
в среднем на одну организацию, га	-	40,0	80,3	-	-

ПЛОЩАДИ ЗЕРНОВЫХ И ЗЕРНОБОБОВЫХ КУЛЬТУР ПОД УРОЖАЙ 2016 ГОДА

Таблица 38

посевную площадь зерновых и зернобобовых культур, гектаров								Организации, не имевшие посевной площади	Итого
300,1 - 600	600,1 - 1000	1000,1 - 1500	1500,1 - 2000	2000,1 - 3000	3000,1 - 4000	свыше 4000	всего		
16	6	4	4	2	5	4	63	36	99
16,2	6,1	4,0	4,0	2,0	5,1	4,0	63,6	36,4	100
25,4	9,5	6,3	6,3	3,2	7,9	6,3	100	x	x
6581,3	4541,0	5282,0	6838,0	5073,0	17369,7	20280,8	68058,3	x	68058,3
9,7	6,7	7,8	10,0	7,5	25,5	29,8	100	x	100
411,3	756,8	1320,5	1709,5	2536,5	3473,9	5070,2	1080,3	x	687,5
38,3	61,1	17,5	45,8	56,9	10,6	0,8	21	x	100
13	4	4	4	2	5	4	53	32	85
15,3	4,7	4,7	4,7	2,4	5,9	4,7	62,4	37,6	100
24,5	7,5	7,5	7,5	3,8	9,4	7,5	100	x	x
5548,3	3089,0	5282,0	6838,0	5073,0	17369,7	20280,8	64855,1	x	64855,1
8,6	4,8	8,1	10,5	7,8	26,8	31,3	100	x	100
426,8	772,3	1320,5	1709,5	2536,5	3473,9	5070,2	1223,7	x	763,0
39,6	89,8	17,5	45,8	56,9	10,6	0,8	22	x	100
2	1	-	1	1	2	3	14	3	17
11,8	5,9	-	5,9	5,9	11,8	17,6	82,4	17,6	100
14,3	7,1	-	7,1	7,1	14,3	21,4	100	x	x
1070,0	889,0	-	1940,0	2264,0	7068,7	13898,8	27523,2	x	27523,2
3,9	3,2	-	7,0	8,2	25,7	50,5	100	x	100
535,0	889,0	-	1940,0	2264,0	3534,4	4632,9	1965,9	x	1619,0
13,1	75,8	-	78,9	72,1	23,1	1,2	21	x	100
-	-	-	-	-	-	-	3	2	5
-	-	-	-	-	-	-	60,0	40,0	100
-	-	-	-	-	-	-	100	x	x
-	-	-	-	-	-	-	200,5	x	200,5
-	-	-	-	-	-	-	100	x	100
-	-	-	-	-	-	-	66,8	x	40,1

	Сельскохозяйственные организации, имевшие				
	до 30,1	30,1- 50	50,1 - 100	100,1 - 200	200,1 - 300
Засеяно элитными семенами, в процентах от площади посевов	-	-	-	-	-
<b>Красногвардейский муниципальный район</b>					
Число организаций, единиц	1	-	1	1	-
в процентах от общего числа организаций	11,1	-	11,1	11,1	-
в процентах от числа организаций, имевших посевную площадь	11,1	-	11,1	11,1	-
Посевная площадь зерновых и зернобобовых культур, га	17,0	-	67,0	157,0	-
в процентах от общей посевной площади зерновых и зернобобовых культур	0,2	-	0,8	1,9	-
в среднем на одну организацию, га	17,0	-	67,0	157,0	-
Засеяно элитными семенами, в процентах от площади посевов	-	-	-	-	-
<b>Майкопский муниципальный район</b>					
Число организаций, единиц	1	1	1	-	-
в процентах от общего числа организаций	4,2	4,2	4,2	-	-
в процентах от числа организаций, имевших посевную площадь	14,3	14,3	14,3	-	-
Посевная площадь зерновых и зернобобовых культур, га	15,0	33,1	80,0	-	-
в процентах от общей посевной площади зерновых и зернобобовых культур	0,2	0,4	1,0	-	-
в среднем на одну организацию, га	15,0	33,1	80,0	-	-
Засеяно элитными семенами, в процентах от площади посевов	-	-	-	-	-
<b>Тахтамукайский муниципальный район</b>					
Число организаций, единиц	-	-	1	1	-
в процентах от общего числа организаций	-	-	8,3	8,3	-
в процентах от числа организаций, имевших посевную площадь	-	-	12,5	12,5	-
Посевная площадь зерновых и зернобобовых культур, га	-	-	72,0	155,0	-
в процентах от общей посевной площади зерновых и зернобобовых культур	-	-	1,1	2,3	-
в среднем на одну организацию, га	-	-	72,0	155,0	-
Засеяно элитными семенами, в процентах от площади посевов	-	-	-	12,9	-
<b>Теучежский муниципальный район</b>					
Число организаций, единиц	-	-	-	-	-
в процентах от общего числа организаций	-	-	-	-	-
в процентах от числа организаций, имевших посевную площадь	-	-	-	-	-
Посевная площадь зерновых и зернобобовых культур, га	-	-	-	-	-
в процентах от общей посевной площади зерновых и зернобобовых культур	-	-	-	-	-
в среднем на одну организацию, га	-	-	-	-	-

посевную площадь зерновых и зернобобовых культур, гектаров								Организации, не имевшие посевной площади	Итого
300,1 - 600	600,1 - 1000	1000,1 - 1500	1500,1 - 2000	2000,1 - 3000	3000,1 - 4000	свыше 4000	всего		
-	-	-	-	-	-	-	-	x	100
2	1	2	-	-	1	-	9	-	9
22,2	11,1	22,2	-	-	11,1	-	100,0	-	100
22,2	11,1	22,2	-	-	11,1	-	100	x	x
837,0	850,0	2510,0	-	-	3641,0	-	8079,0	x	8079,0
10,4	10,5	31,1	-	-	45,1	-	100	x	100
418,5	850,0	1255,0	-	-	3641,0	-	897,7	x	897,7
41,5	100,0	-	-	-	-	-	15	x	100
3	-	-	-	-	-	1	7	17	24
12,5	-	-	-	-	-	4,2	29,2	70,8	100
42,9	-	-	-	-	-	14,3	100	x	x
1278,0	-	-	-	-	-	6382,0	7788,1	x	7788,1
16,4	-	-	-	-	-	81,9	100	x	100
426,0	-	-	-	-	-	6382,0	1112,6	x	324,5
51,9	-	-	-	-	-	-	9	x	100
3	1	1	-	-	1	-	8	4	12
25,0	8,3	8,3	-	-	8,3	-	66,7	33,3	100
37,5	12,5	12,5	-	-	12,5	-	100	x	x
1260,0	650,0	1310,0	-	-	3162,0	-	6609,0	x	6609,0
19,1	9,8	19,8	-	-	47,8	-	100	x	100
420,0	650,0	1310,0	-	-	3162,0	-	826,1	x	550,8
18,6	84,6	-	-	-	-	-	12	x	100
2	-	-	2	-	1	-	5	5	10
20,0	-	-	20,0	-	10,0	-	50,0	50,0	100
40,0	-	-	40,0	-	20,0	-	100	x	x
803,0	-	-	3298,0	-	3498,0	-	7599,0	x	7599,0
10,6	-	-	43,4	-	46,0	-	100	x	100
401,5	-	-	1649,0	-	3498,0	-	1519,8	x	759,9

	Сельскохозяйственные организации, имевшие				
	до 30,1	30,1- 50	50,1 - 100	100,1 - 200	200,1 - 300
Засеяно элитными семенами, в процентах от площади посевов <b>Шовгеновский муниципальный район</b>	-	-	-	-	-
Число организаций, единиц	-	-	1	1	-
в процентах от общего числа организаций	-	-	12,5	12,5	-
в процентах от числа организаций, имевших посевную площадь	-	-	14,3	14,3	-
Посевная площадь зерновых и зернобобовых культур, га	-	-	65,0	120,0	-
в процентах от общей посевной площади зерновых и зернобобовых культур	-	-	0,9	1,7	-
в среднем на одну организацию, га	-	-	65,0	120,0	-
Засеяно элитными семенами, в процентах от площади посевов <b>Городские округа Республики Адыгея</b>	-	-	-	-	-
Число организаций, единиц	-	1	-	3	1
в процентах от общего числа организаций	-	7,1	-	21,4	7,1
в процентах от числа организаций, имевших посевную площадь	-	10,0	-	30,0	10,0
Посевная площадь зерновых и зернобобовых культур, га	-	50,0	-	460,3	207,9
в процентах от общей посевной площади зерновых и зернобобовых культур	-	1,6	-	14,4	6,5
в среднем на одну организацию, га	-	50,0	-	153,4	207,9
Засеяно элитными семенами, в процентах от площади посевов <b>город Майкоп</b>	-	-	-	-	-
Число организаций, единиц	-	1	-	3	1
в процентах от общего числа организаций	-	8,3	-	25,0	8,3
в процентах от числа организаций, имевших посевную площадь	-	12,5	-	37,5	12,5
Посевная площадь зерновых и зернобобовых культур, га	-	50,0	-	460,3	207,9
в процентах от общей посевной площади зерновых и зернобобовых культур	-	2,0	-	18,1	8,2
в среднем на одну организацию, га	-	50,0	-	153,4	207,9
Засеяно элитными семенами, в процентах от площади посевов <b>город Адыгейск</b>	-	-	-	-	-
Число организаций, единиц	-	-	-	-	-
в процентах от общего числа организаций	-	-	-	-	-
в процентах от числа организаций, имевших посевную площадь	-	-	-	-	-
Посевная площадь зерновых и зернобобовых культур, га	-	-	-	-	-
в процентах от общей посевной площади зерновых и зернобобовых культур	-	-	-	-	-
в среднем на одну организацию, га	-	-	-	-	-
Засеяно элитными семенами, в процентах от площади посевов	-	-	-	-	-



посевную площадь зерновых и зернобобовых культур, гектаров								Организации, не имевшие посевной площади	Итого
300,1 - 600	600,1 - 1000	1000,1 - 1500	1500,1 - 2000	2000,1 - 3000	3000,1 - 4000	свыше 4000	всего		
95,0	-	-	48,7	-	5,9	-	34	x	100
1	1	1	1	1	-	-	7	1	8
12,5	12,5	12,5	12,5	12,5	-	-	87,5	12,5	100
14,3	14,3	14,3	14,3	14,3	-	-	100	x	x
300,3	700,0	1462,0	1600,0	2809,0	-	-	7056,3	x	7056,3
4,3	9,9	20,7	22,7	39,8	-	-	100	x	100
300,3	700,0	1462,0	1600,0	2809,0	-	-	1008,0	x	882,0
16,7	100,0	63,1	-	44,7	-	-	41	x	100
3	2	-	-	-	-	-	10	4	14
21,4	14,3	-	-	-	-	-	71,4	28,6	100
30,0	20,0	-	-	-	-	-	100	x	x
1033,0	1452,0	-	-	-	-	-	3203,2	x	3203,2
32,2	45,3	-	-	-	-	-	100	x	100
344,3	726,0	-	-	-	-	-	320,3	x	228,8
31,2	-	-	-	-	-	-	10	x	100
1	2	-	-	-	-	-	8	4	12
8,3	16,7	-	-	-	-	-	66,7	33,3	100
12,5	25,0	-	-	-	-	-	100	x	x
370,0	1452,0	-	-	-	-	-	2540,2	x	2540,2
14,6	57,2	-	-	-	-	-	100	x	100
370,0	726,0	-	-	-	-	-	317,5	x	211,7
-	-	-	-	-	-	-	-	x	100
2	-	-	-	-	-	-	2	-	2
100,0	-	-	-	-	-	-	100,0	-	100
100,0	-	-	-	-	-	-	100	x	x
663,0	-	-	-	-	-	-	663,0	x	663,0
100,0	-	-	-	-	-	-	100	x	100
331,5	-	-	-	-	-	-	331,5	x	331,5
48,6	-	-	-	-	-	-	49	x	100

39. ГРУППИРОВКА СЕЛЬСКОХОЗЯЙСТВЕННЫХ ОРГАНИЗАЦИЙ ПО РАЗМЕРАМ

	Сельскохозяйственные организации, имевшие				
	до 50,1	50,1- 100	100,1 - 150	150,1 - 200	200,1 -300
<b>Республика Адыгея</b>					
Число организаций, единиц	5	7	4	4	5
в процентах от общего числа организаций	5,1	7,1	4,0	4,0	5,1
в процентах от числа организаций, имевших посевную площадь	10,9	15,2	8,7	8,7	10,9
Посевная площадь					
подсолнечника на зерно, га	195,0	602,8	467,2	742,7	1229,0
в процентах от общей посевной площади подсолнечника на зерно	1,2	3,7	2,9	4,6	7,5
в среднем на одну организацию, га	39,0	86,1	116,8	185,7	245,8
Засеяно элитными семенами, в процентах от площади посевов	23,1	-	-	24,2	36,0
<b>Муниципальные районы Республики Адыгея</b>					
Число организаций, единиц	5	4	3	3	5
в процентах от общего числа организаций	5,9	4,7	3,5	3,5	5,9
в процентах от числа организаций, имевших посевную площадь	12,5	10,0	7,5	7,5	12,5
Посевная площадь					
подсолнечника на зерно, га	195,0	335,0	365,5	542,7	1229,0
в процентах от общей посевной площади подсолнечника на зерно	1,3	2,2	2,4	3,6	8,0
в среднем на одну организацию, га	39,0	83,8	121,8	180,9	245,8
Засеяно элитными семенами, в процентах от площади посевов	23,1	-	-	33,1	36,0
<b>Гиагинский муниципальный район</b>					
Число организаций, единиц	-	1	-	-	3
в процентах от общего числа организаций	-	5,9	-	-	17,6
в процентах от числа организаций, имевших посевную площадь	-	9,1	-	-	27,3
Посевная площадь					
подсолнечника на зерно, га	-	70,0	-	-	786,0
в процентах от общей посевной площади подсолнечника на зерно	-	1,1	-	-	11,8
в среднем на одну организацию, га	-	70,0	-	-	262,0
Засеяно элитными семенами, в процентах от площади посевов	-	-	-	-	-
<b>Кошехабльский муниципальный район</b>					
Число организаций, единиц	1	-	-	-	-
в процентах от общего числа организаций	20,0	-	-	-	-
в процентах от числа организаций, имевших посевную площадь	100,0	-	-	-	-
Посевная площадь					
подсолнечника на зерно, га	40,0	-	-	-	-
в процентах от общей посевной площади подсолнечника на зерно	100,0	-	-	-	-
в среднем на одну организацию, га	40,0	-	-	-	-
Засеяно элитными семенами, в процентах от площади посевов	-	-	-	-	-

ПОСЕВНОЙ ПЛОЩАДИ ПОДСОЛНЕЧНИКА НА ЗЕРНО ПОД УРОЖАЙ 2016 ГОДА

Таблица 39

посевную площадь подсолнечника на зерно, гектаров							Организации, не имевшие посевной площади	Итого
300,1 - 450	450,1 - 650	650,1 - 1000	1000,1-1500	1500,1 -2000	свыше 2000	всего		
10	4	3	4	-	-	46	53	99
10,1	4,0	3,0	4,0	-	-	46,5	53,5	100
21,7	8,7	6,5	8,7	-	-	100	x	x
3935,4	2021,0	2153,0	4949,0	-	-	16295,1	x	16295,1
24,2	12,4	13,2	30,4	-	-	100	x	100
393,5	505,3	717,7	1237,3	-	-	354,2	x	164,6
9,0	-	67,5	51,9	-	-	31	x	100
9	4	3	4	-	-	40	45	85
10,6	4,7	3,5	4,7	-	-	47,1	52,9	100
22,5	10,0	7,5	10,0	-	-	100	x	x
3485,4	2021,0	2153,0	4949,0	-	-	15275,6	x	15275,6
22,8	13,2	14,1	32,4	-	-	100	x	100
387,3	505,3	717,7	1237,3	-	-	381,9	x	179,7
10,2	-	67,5	51,9	-	-	33	x	100
1	2	1	3	-	-	11	6	17
5,9	11,8	5,9	17,6	-	-	64,7	35,3	100
9,1	18,2	9,1	27,3	-	-	100	x	x
408,4	961,0	700,0	3708,0	-	-	6633,4	x	6633,4
6,2	14,5	10,6	55,9	-	-	100	x	100
408,4	480,5	700,0	1236,0	-	-	603,0	x	390,2
-	-	-	69,2	-	-	39	x	100
-	-	-	-	-	-	1	4	5
-	-	-	-	-	-	20,0	80,0	100
-	-	-	-	-	-	100	x	x
-	-	-	-	-	-	40,0	x	40,0
-	-	-	-	-	-	100	x	100
-	-	-	-	-	-	40,0	x	8,0
-	-	-	-	-	-	-	x	100

	Сельскохозяйственные организации, имевшие				
	до 50,1	50,1- 100	100,1 - 150	150,1 - 200	200,1 -300
<b>Красногвардейский муниципальный район</b>					
Число организаций, единиц	-	-	1	-	-
в процентах от общего числа организаций	-	-	11,1	-	-
в процентах от числа организаций, имевших посевную площадь	-	-	16,7	-	-
Посевная площадь подсолнечника на зерно, га	-	-	138,0	-	-
в процентах от общей посевной площади подсолнечника на зерно	-	-	6,6	-	-
в среднем на одну организацию, га	-	-	138,0	-	-
Засеяно элитными семенами, в процентах от площади посевов	-	-	-	-	-
<b>Майкопский муниципальный район</b>					
Число организаций, единиц	2	1	-	1	-
в процентах от общего числа организаций	8,3	4,2	-	4,2	-
в процентах от числа организаций, имевших посевную площадь	50,0	25,0	-	25,0	-
Посевная площадь подсолнечника на зерно, га	60,0	95,0	-	200,0	-
в процентах от общей посевной площади подсолнечника на зерно	16,9	26,8	-	56,3	-
в среднем на одну организацию, га	30,0	95,0	-	200,0	-
Засеяно элитными семенами, в процентах от площади посевов	-	-	-	-	-
<b>Тахтамукайский муниципальный район</b>					
Число организаций, единиц	2	1	1	1	-
в процентах от общего числа организаций	16,7	8,3	8,3	8,3	-
в процентах от числа организаций, имевших посевную площадь	28,6	14,3	14,3	14,3	-
Посевная площадь подсолнечника на зерно, га	95,0	100,0	120,0	158,0	-
в процентах от общей посевной площади подсолнечника на зерно	6,6	7,0	8,4	11,0	-
в среднем на одну организацию, га	47,5	100,0	120,0	158,0	-
Засеяно элитными семенами, в процентах от площади посевов	47,4	-	-	-	-
<b>Теучежский муниципальный район</b>					
Число организаций, единиц	-	-	-	-	1
в процентах от общего числа организаций	-	-	-	-	10,0
в процентах от числа организаций, имевших посевную площадь	-	-	-	-	25,0
Посевная площадь подсолнечника на зерно, га	-	-	-	-	220,0
в процентах от общей посевной площади подсолнечника на зерно	-	-	-	-	12,2
в среднем на одну организацию, га	-	-	-	-	220,0
Засеяно элитными семенами, в процентах от площади посевов	-	-	-	-	100,0

посевную площадь подсолнечника на зерно, гектаров							Организации, не имевшие посевной площади	Итого
300,1 - 450	450,1 - 650	650,1 - 1000	1000,1-1500	1500,1 -2000	свыше 2000	всего		
4	1	-	-	-	-	6	3	9
44,4	11,1	-	-	-	-	66,7	33,3	100
66,7	16,7	-	-	-	-	100	x	x
1466,0	500,0	-	-	-	-	2104,0	x	2104,0
69,7	23,8	-	-	-	-	100	x	100
366,5	500,0	-	-	-	-	350,7	x	233,8
24,3	-	-	-	-	-	17	x	100
-	-	-	-	-	-	4	20	24
-	-	-	-	-	-	16,7	83,3	100
-	-	-	-	-	-	100	x	x
-	-	-	-	-	-	355,0	x	355,0
-	-	-	-	-	-	100	x	100
-	-	-	-	-	-	88,8	x	14,8
-	-	-	-	-	-	-	x	100
1	1	-	-	-	-	7	5	12
8,3	8,3	-	-	-	-	58,3	41,7	100
14,3	14,3	-	-	-	-	100	x	x
397,0	560,0	-	-	-	-	1430,0	x	1430,0
27,8	39,2	-	-	-	-	100	x	100
397,0	560,0	-	-	-	-	204,3	x	119,2
-	-	-	-	-	-	3	x	100
2	-	1	-	-	-	4	6	10
20,0	-	10,0	-	-	-	40,0	60,0	100
50,0	-	25,0	-	-	-	100	x	x
896,0	-	692,0	-	-	-	1808,0	x	1808,0
49,6	-	38,3	-	-	-	100	x	100
448,0	-	692,0	-	-	-	452,0	x	180,8
-	-	100,0	-	-	-	50	x	100

	Сельскохозяйственные организации, имевшие				
	до 50,1	50,1- 100	100,1 - 150	150,1 - 200	200,1 -300
<b>Шовгеновский муниципальный район</b>					
Число организаций, единиц	-	1	1	1	1
в процентах от общего числа организаций	-	12,5	12,5	12,5	12,5
в процентах от числа организаций, имевших посевную площадь	-	14,3	14,3	14,3	14,3
Посевная площадь подсолнечника на зерно, га	-	70,0	107,5	184,7	223,0
в процентах от общей посевной площади подсолнечника на зерно	-	2,4	3,7	6,4	7,7
в среднем на одну организацию, га	-	70,0	107,5	184,7	223,0
Засеяно элитными семенами, в процентах от площади посевов	-	-	-	97,3	100,0
<b>Городские округа Республики Адыгея</b>					
<b>город Майкоп</b>					
Число организаций, единиц	-	3	1	1	-
в процентах от общего числа организаций	-	21,4	7,1	7,1	-
в процентах от числа организаций, имевших посевную площадь	-	50,0	16,7	16,7	-
Посевная площадь подсолнечника на зерно, га	-	267,8	101,7	200,0	-
в процентах от общей посевной площади подсолнечника на зерно	-	26,3	10,0	19,6	-
в среднем на одну организацию, га	-	89,3	101,7	200,0	-
Засеяно элитными семенами, в процентах от площади посевов	-	-	-	-	-
<b>город Адыгейск</b>					
Число организаций, единиц	-	1	-	-	-
в процентах от общего числа организаций	-	50,0	-	-	-
в процентах от числа организаций, имевших посевную площадь	-	100,0	-	-	-
Посевная площадь подсолнечника на зерно, га	-	90,0	-	-	-
в процентах от общей посевной площади подсолнечника на зерно	-	100,0	-	-	-
в среднем на одну организацию, га	-	90,0	-	-	-
Засеяно элитными семенами, в процентах от площади посевов	-	-	-	-	-

посевную площадь подсолнечника на зерно, гектаров							Организации, не имевшие посевной площади	Итого
300,1 - 450	450,1 - 650	650,1 - 1000	1000,1-1500	1500,1 -2000	свыше 2000	всего		
1	-	1	1	-	-	7	1	8
12,5	-	12,5	12,5	-	-	87,5	12,5	100
14,3	-	14,3	14,3	-	-	100	x	x
318,0	-	761,0	1241,0	-	-	2905,2	x	2905,2
10,9	-	26,2	42,7	-	-	100	x	100
318,0	-	761,0	1241,0	-	-	415,0	x	363,2
-	-	100,0	-	-	-	40	x	100
1	-	-	-	-	-	6	8	14
7,1	-	-	-	-	-	42,9	57,1	100
16,7	-	-	-	-	-	100	x	x
450,0	-	-	-	-	-	1019,5	x	1019,5
44,1	-	-	-	-	-	100	x	100
450,0	-	-	-	-	-	169,9	x	72,8
-	-	-	-	-	-	-	x	100
1	-	-	-	-	-	5	7	12
8,3	-	-	-	-	-	41,7	58,3	100
20,0	-	-	-	-	-	100	x	x
450,0	-	-	-	-	-	929,5	x	929,5
48,4	-	-	-	-	-	100	x	100
450,0	-	-	-	-	-	185,9	x	77,5
-	-	-	-	-	-	-	x	100
-	-	-	-	-	-	1	1	2
-	-	-	-	-	-	50,0	50,0	100
-	-	-	-	-	-	100	x	x
-	-	-	-	-	-	90,0	x	90,0
-	-	-	-	-	-	100	x	100
-	-	-	-	-	-	90,0	x	45,0
-	-	-	-	-	-	-	x	100

Группировки крестьянских (фермерских) хозяйств

40. ГРУППИРОВКА КРЕСТЬЯНСКИХ (ФЕРМЕРСКИХ) ХОЗЯЙСТВ  
ОБЩЕЙ ПОСЕВНОЙ ПЛОЩАДИ

	Хозяйства, имевшие				
	до 3,1	3,1 - 10	10,1 - 20	20,1 - 50	50,1 - 100
<b>Республика Адыгея</b>					
Число хозяйств, единиц	31	332	314	321	203
в процентах от общего числа хозяйств	2,0	20,9	19,8	20,3	12,8
в процентах от числа хозяйств, имевших посевную площадь	2,1	22,4	21,2	21,7	13,7
Посевная площадь сельскохозяйственных культур, га	68,0	2709,0	4699,6	10385,1	14787,5
в процентах от общей посевной площади хозяйств	0,1	2,1	3,6	7,9	11,2
в среднем на одно хозяйство, га	2,2	8,2	15,0	32,4	72,8
Засеяно элитными семенами, в процентах от площади посевов	-	3,2	8,0	10,7	15,5
<b>Муниципальные районы Республики Адыгея</b>					
Число хозяйств, единиц	31	331	314	318	197
в процентах от общего числа хозяйств	2,0	21,2	20,1	20,4	12,6
в процентах от числа хозяйств, имевших посевную площадь	2,1	22,7	21,5	21,8	13,5
Посевная площадь сельскохозяйственных культур, га	68,0	2699,0	4699,6	10246,1	14359,0
в процентах от общей посевной площади хозяйств	0,1	2,1	3,7	8,1	11,3
в среднем на одно хозяйство, га	2,2	8,2	15,0	32,2	72,9
Засеяно элитными семенами, в процентах от площади посевов	-	3,2	8,0	10,9	15,9
<b>Гиагинский муниципальный район</b>					
Число хозяйств, единиц	1	20	27	37	39
в процентах от общего числа хозяйств	0,6	11,2	15,2	20,8	21,9
в процентах от числа хозяйств, имевших посевную площадь	0,6	11,7	15,8	21,6	22,8
Посевная площадь сельскохозяйственных культур, га	3,0	141,7	412,6	1344,4	2814,4
в процентах от общей посевной площади хозяйств	0,0	0,7	2,1	6,9	14,5
в среднем на одно хозяйство, га	3,0	7,1	15,3	36,3	72,2
Засеяно элитными семенами, в процентах от площади посевов	-	-	4,0	2,0	-
<b>Кошехабльский муниципальный район</b>					
Число хозяйств, единиц	15	259	170	111	48
в процентах от общего числа хозяйств	2,2	37,3	24,5	16,0	6,9
в процентах от числа хозяйств, имевших посевную площадь	2,2	38,1	25,0	16,3	7,1
Посевная площадь сельскохозяйственных культур, га	34,6	2177,2	2484,6	3554,1	3710,7
в процентах от общей посевной площади хозяйств	0,1	6,1	7,0	10,0	10,5



**и индивидуальных предпринимателей по размерам посевных площадей**

**И ИНДИВИДУАЛЬНЫХ ПРЕДПРИНИМАТЕЛЕЙ ПО РАЗМЕРАМ  
ПОД УРОЖАЙ 2016 ГОДА**

Таблица 40

посевную площадь, гектаров						Хозяйства, не имевшие посевной площади	Итого
100,1 - 200	200,1 - 500	500,1 - 1500	1500,1 - 3000	свыше 3000	всего		
121	108	46	4	-	1480	105	1585
7,6	6,8	2,9	0,3	-	93,4	6,6	100
8,2	7,3	3,1	0,3	-	100	x	x
16403,5	34553,1	40026,7	7860,0	-	131492,5	x	131492,5
12,5	26,3	30,4	6,0	-	100	x	100
135,6	319,9	870,1	1965,0	-	88,8	x	83,0
21,4	18,6	26,7	49,9	-	22	x	100
119	104	42	4	-	1460	99	1559
7,6	6,7	2,7	0,3	-	93,6	6,4	100
8,2	7,1	2,9	0,3	-	100	x	x
16023,5	33232,1	37470,7	7860,0	-	126657,9	x	126657,9
12,7	26,2	29,6	6,2	-	100	x	100
134,7	319,5	892,2	1965,0	-	86,8	x	81,2
21,9	19,4	28,2	49,9	-	22	x	100
22	18	7	-	-	171	7	178
12,4	10,1	3,9	-	-	96,1	3,9	100
12,9	10,5	4,1	-	-	100	x	x
3080,3	5688,0	5924,0	-	-	19408,4	x	19408,4
15,9	29,3	30,5	-	-	100	x	100
140,0	316,0	846,3	-	-	113,5	x	109,0
0,5	-	-	-	-	0	x	100
38	29	9	-	-	679	15	694
5,5	4,2	1,3	-	-	97,8	2,2	100
5,6	4,3	1,3	-	-	100	x	x
5105,1	9376,4	9055,5	-	-	35498,2	x	35498,2
14,4	26,4	25,5	-	-	100	x	100

	Хозяйства, имевшие				
	до 3,1	3,1 - 10	10,1 - 20	20,1 - 50	50,1 - 100
в среднем на одно хозяйство, га	2,3	8,4	14,6	32,0	77,3
Засеяно элитными семенами, в процентах от площади посевов	-	-	0,8	0,1	-
<b>Красногвардейский муниципальный район</b>					
Число хозяйств, единиц	3	17	74	98	53
в процентах от общего числа хозяйств	1,0	5,7	25,0	33,1	17,9
в процентах от числа хозяйств, имевших посевную площадь	1,0	5,9	25,7	34,0	18,4
Посевная площадь сельскохозяйственных культур, га	4,3	121,4	1150,3	2961,1	3630,7
в процентах от общей посевной площади хозяйств	0,0	0,5	5,1	13,2	16,2
в среднем на одно хозяйство, га	1,4	7,1	15,5	30,2	68,5
Засеяно элитными семенами, в процентах от площади посевов	-	-	-	0,8	1,7
<b>Майкопский муниципальный район</b>					
Число хозяйств, единиц	6	6	11	17	14
в процентах от общего числа хозяйств	4,9	4,9	8,9	13,8	11,4
в процентах от числа хозяйств, имевших посевную площадь	8,0	8,0	14,7	22,7	18,7
Посевная площадь сельскохозяйственных культур, га	13,6	36,7	170,0	596,7	1042,2
в процентах от общей посевной площади хозяйств	0,2	0,5	2,1	7,5	13,1
в среднем на одно хозяйство, га	2,3	6,1	15,5	35,1	74,4
Засеяно элитными семенами, в процентах от площади посевов	-	-	-	-	5,2
<b>Тахтамукайский муниципальный район</b>					
Число хозяйств, единиц	-	1	3	3	2
в процентах от общего числа хозяйств	-	3,1	9,4	9,4	6,3
в процентах от числа хозяйств, имевших посевную площадь	-	4,0	12,0	12,0	8,0
Посевная площадь сельскохозяйственных культур, га	-	6,0	51,0	88,3	140,0
в процентах от общей посевной площади хозяйств	-	0,1	0,6	1,0	1,6
в среднем на одно хозяйство, га	-	6,0	17,0	29,4	70,0
Засеяно элитными семенами, в процентах от площади посевов	-	-	39,2	34,0	38,6
<b>Теучежский муниципальный район</b>					
Число хозяйств, единиц	4	15	9	23	18
в процентах от общего числа хозяйств	4,0	15,2	9,1	23,2	18,2
в процентах от числа хозяйств, имевших посевную площадь	4,3	16,3	9,8	25,0	19,6
Посевная площадь сельскохозяйственных культур, га	8,5	126,0	141,0	801,0	1316,0
в процентах от общей посевной площади хозяйств	0,1	1,3	1,5	8,3	13,6
в среднем на одно хозяйство, га	2,1	8,4	15,7	34,8	73,1

посевную площадь, гектаров						Хозяйства, не имевшие посевной площади	Итого
100,1 - 200	200,1 - 500	500,1 - 1500	1500,1 - 3000	свыше 3000	всего		
134,3	323,3	1006,2	-	-	52,3	x	51,2
-	3,6	-	-	-	1	x	100
19	16	7	1	-	288	8	296
6,4	5,4	2,4	0,3	-	97,3	2,7	100
6,6	5,6	2,4	0,3	-	100	x	x
2482,1	5202,9	4605,2	2300,0	-	22458,0	x	22458,0
11,1	23,2	20,5	10,2	-	100	x	100
130,6	325,2	657,9	2300,0	-	78,0	x	75,9
2,4	2,9	16,4	8,7	-	6	x	100
7	13	1	-	-	75	48	123
5,7	10,6	0,8	-	-	61,0	39,0	100
9,3	17,3	1,3	-	-	100	x	x
1007,0	4473,8	644,0	-	-	7984,0	x	7984,0
12,6	56,0	8,1	-	-	100	x	100
143,9	344,1	644,0	-	-	106,5	x	64,9
8,7	9,8	-	-	-	7	x	100
3	8	4	1	-	25	7	32
9,4	25,0	12,5	3,1	-	78,1	21,9	100
12,0	32,0	16,0	4,0	-	100	x	x
446,0	2294,0	3880,0	1943,0	-	8848,3	x	8848,3
5,0	25,9	43,9	22,0	-	100	x	100
148,7	286,8	970,0	1943,0	-	353,9	x	276,5
44,8	22,2	-	27,4	-	15	x	100
9	11	3	-	-	92	7	99
9,1	11,1	3,0	-	-	92,9	7,1	100
9,8	12,0	3,3	-	-	100	x	x
1311,0	3512,0	2465,0	-	-	9680,5	x	9680,5
13,5	36,3	25,5	-	-	100	x	100
145,7	319,3	821,7	-	-	105,2	x	97,8

	Хозяйства, имевшие				
	до 3,1	3,1 - 10	10,1 - 20	20,1 - 50	50,1 - 100
Засеяно элитными семенами, в процентах от площади посевов	-	17,5	28,4	23,6	31,8
<b>Шовгеновский муниципальный район</b>					
Число хозяйств, единиц	2	13	20	29	23
в процентах от общего числа хозяйств	1,5	9,5	14,6	21,2	16,8
в процентах от числа хозяйств, имевших посевную площадь	1,5	10,0	15,4	22,3	17,7
Посевная площадь сельскохозяйственных культур, га	4,0	90,0	290,0	900,5	1705,0
в процентах от общей посевной площади хозяйств	0,0	0,4	1,3	4,0	7,5
в среднем на одно хозяйство, га	2,0	6,9	14,5	31,1	74,1
Засеяно элитными семенами, в процентах от площади посевов	-	71,1	95,9	93,3	99,8
<b>Городские округа Республики Адыгея</b>					
Число хозяйств, единиц	-	1	-	3	6
в процентах от общего числа хозяйств	-	3,8	-	11,5	23,1
в процентах от числа хозяйств, имевших посевную площадь	-	5,0	-	15,0	30,0
Посевная площадь сельскохозяйственных культур, га	-	10,0	-	139,0	428,5
в процентах от общей посевной площади хозяйств	-	0,2	-	2,9	8,9
в среднем на одно хозяйство, га	-	10,0	-	46,3	71,4
Засеяно элитными семенами, в процентах от площади посевов	-	-	-	-	-
<b>город Майкоп</b>					
Число хозяйств, единиц	-	1	-	3	5
в процентах от общего числа хозяйств	-	4,2	-	12,5	20,8
в процентах от числа хозяйств, имевших посевную площадь	-	5,3	-	15,8	26,3
Посевная площадь сельскохозяйственных культур, га	-	10,0	-	139,0	328,5
в процентах от общей посевной площади хозяйств	-	0,2	-	2,9	6,9
в среднем на одно хозяйство, га	-	10,0	-	46,3	65,7
Засеяно элитными семенами, в процентах от площади посевов	-	-	-	-	-
<b>город Адыгейск</b>					
Число хозяйств, единиц	-	-	-	-	1
в процентах от общего числа хозяйств	-	-	-	-	50,0
в процентах от числа хозяйств, имевших посевную площадь	-	-	-	-	100,0
Посевная площадь сельскохозяйственных культур, га	-	-	-	-	100,0
в процентах от общей посевной площади хозяйств	-	-	-	-	100,0
в среднем на одно хозяйство, га	-	-	-	-	100,0
Засеяно элитными семенами, в процентах от площади посевов	-	-	-	-	-

посевную площадь, гектаров						Хозяйства, не имевшие посевной площади	Итого
100,1 - 200	200,1 - 500	500,1 - 1500	1500,1 - 3000	свыше 3000	всего		
43,4	66,0	-	-	-	37	x	100
21	9	11	2	-	130	7	137
15,3	6,6	8,0	1,5	-	94,9	5,1	100
16,2	6,9	8,5	1,5	-	100	x	x
2592,0	2685,0	10897,0	3617,0	-	22780,5	x	22780,5
11,4	11,8	47,8	15,9	-	100	x	100
123,4	298,3	990,6	1808,5	-	175,2	x	166,3
99,3	100,0	90,2	88,2	-	93	x	100
2	4	4	-	-	20	6	26
7,7	15,4	15,4	-	-	76,9	23,1	100
10,0	20,0	20,0	-	-	100	x	x
380,0	1321,0	2556,0	-	-	4834,5	x	4834,5
7,9	27,3	52,9	-	-	100	x	100
190,0	330,3	639,0	-	-	241,7	x	185,9
-	-	4,2	-	-	2	x	100
2	4	4	-	-	19	5	24
8,3	16,7	16,7	-	-	79,2	20,8	100
10,5	21,1	21,1	-	-	100	x	x
380,0	1321,0	2556,0	-	-	4734,5	x	4734,5
8,0	27,9	54,0	-	-	100	x	100
190,0	330,3	639,0	-	-	249,2	x	197,3
-	-	4,2	-	-	2	x	100
-	-	-	-	-	1	1	2
-	-	-	-	-	50,0	50,0	100
-	-	-	-	-	100	x	x
-	-	-	-	-	100,0	x	100,0
-	-	-	-	-	100	x	100
-	-	-	-	-	100,0	x	50,0
-	-	-	-	-	-	x	100

**41. ГРУППИРОВКА КРЕСТЬЯНСКИХ (ФЕРМЕРСКИХ)  
ПОСЕВНОЙ ПЛОЩАДИ ЗЕРНОВЫХ**

	Хозяйства, имевшие посевную площадь				
	до 3,1	3,1- 10	10,1 - 20	20,1 - 50	50,1 - 100
<b>Республика Адыгея</b>					
Число хозяйств, единиц	21	277	288	240	165
в процентах от общего числа хозяйств	1,3	17,5	18,2	15,1	10,4
в процентах от числа хозяйств, имевших посевную площадь	1,8	23,4	24,3	20,3	13,9
Посевная площадь зерновых и зернобобовых культур, га	49,1	2219,5	4280,8	8259,2	12003,1
в процентах от общей посевной площади зерновых и зернобобовых культур	0,1	2,7	5,2	10,0	14,5
в среднем на одну организацию, га	2,3	8,0	14,9	34,4	72,7
Засеяно элитными семенами, в процентах от площади посевов	-	5,1	8,0	13,9	18,5
<b>Муниципальные районы Республики Адыгея</b>					
<b>Число хозяйств, единиц</b>					
в процентах от общего числа хозяйств	1,3	17,7	18,5	15,2	10,3
в процентах от числа хозяйств, имевших посевную площадь	1,8	23,7	24,7	20,3	13,7
Посевная площадь зерновых и зернобобовых культур, га	49,1	2209,5	4280,8	8141,2	11603,1
в процентах от общей посевной площади зерновых и зернобобовых культур	0,1	2,8	5,4	10,2	14,6
в среднем на одну организацию, га	2,3	8,0	14,9	34,4	72,5
Засеяно элитными семенами, в процентах от площади посевов	-	5,1	8,0	14,1	19,2
<b>Гиагинский муниципальный район</b>					
Число хозяйств, единиц	-	11	20	43	29
в процентах от общего числа хозяйств	-	6,2	11,2	24,2	16,3
в процентах от числа хозяйств, имевших посевную площадь	-	8,3	15,2	32,6	22,0
Посевная площадь зерновых и зернобобовых культур, га	-	81,8	312,9	1489,4	2049,9
в процентах от общей посевной площади зерновых и зернобобовых культур	-	0,7	2,7	12,9	17,8
в среднем на одну организацию, га	-	7,4	15,6	34,6	70,7
Засеяно элитными семенами, в процентах от площади посевов	-	1,8	-	1,8	0,7
<b>Кошехабльский муниципальный район</b>					
Число хозяйств, единиц	16	203	150	84	45
в процентах от общего числа хозяйств	2,3	29,3	21,6	12,1	6,5
в процентах от числа хозяйств, имевших посевную площадь	2,9	36,6	27,0	15,1	8,1
Посевная площадь зерновых и зернобобовых культур, га	38,6	1663,0	2219,4	2756,0	3530,4
в процентах от общей посевной площади зерновых и зернобобовых культур	0,2	6,5	8,7	10,8	13,9
в среднем на одну организацию, га	2,4	8,2	14,8	32,8	78,5

**ХОЗЯЙСТВ И ИНДИВИДУАЛЬНЫХ ПРЕДПРИНИМАТЕЛЕЙ ПО РАЗМЕРАМ  
И ЗЕРНОБОБОВЫХ КУЛЬТУР ПОД УРОЖАЙ 2016 ГОДА**

Таблица 41

зерновых и зернобобовых культур, гектаров						Хозяйства, не имевшие посевной площади	Итого
100,1 - 300	300,1 - 600	600,1 - 1500	1500,1 - 3000	свыше 3000	всего		
136	36	19	1	-	1183	402	1585
8,6	2,3	1,2	0,1	-	74,6	25,4	100
11,5	3,0	1,6	0,1	-	100	x	x
23987,6	14448,7	15688,6	1700,0	-	82636,5	x	82636,5
29,0	17,5	19,0	2,1	-	100	x	100
176,4	401,4	825,7	1700,0	-	69,9	x	52,1
18,7	23,1	37,7	11,8	-	22	x	100
132	32	19	1	-	1166	393	1559
8,5	2,1	1,2	0,1	-	74,8	25,2	100
11,3	2,7	1,6	0,1	-	100	x	x
22997,6	12912,7	15688,6	1700,0	-	79582,5	x	79582,5
28,9	16,2	19,7	2,1	-	100	x	100
174,2	403,5	825,7	1700,0	-	68,3	x	51,0
19,5	25,9	37,7	11,8	-	22	x	100
21	7	1	-	-	132	46	178
11,8	3,9	0,6	-	-	74,2	25,8	100
15,9	5,3	0,8	-	-	100	x	x
3821,0	2841,0	950,0	-	-	11546,0	x	11546,0
33,1	24,6	8,2	-	-	100	x	100
182,0	405,9	950,0	-	-	87,5	x	64,9
-	-	-	-	-	0	x	100
45	6	6	-	-	555	139	694
6,5	0,9	0,9	-	-	80,0	20,0	100
8,1	1,1	1,1	-	-	100	x	x
7935,4	2311,7	4992,6	-	-	25447,1	x	25447,1
31,2	9,1	19,6	-	-	100	x	100
176,3	385,3	832,1	-	-	45,9	x	36,7

	Хозяйства, имевшие посевную площадь				
	до 3,1	3,1- 10	10,1 - 20	20,1 - 50	50,1 - 100
Засеяно элитными семенами, в процентах от площади посевов	-	-	-	0,1	-
<b>Красногвардейский муниципальный район</b>					
Число хозяйств, единиц	2	37	88	59	44
в процентах от общего числа хозяйств	0,7	12,5	29,7	19,9	14,9
в процентах от числа хозяйств, имевших посевную площадь	0,8	14,3	34,0	22,8	17,0
Посевная площадь зерновых и зернобобовых культур, га	2,5	269,7	1296,1	2153,2	2894,8
в процентах от общей посевной площади зерновых и зернобобовых культур	0,0	1,9	8,9	14,8	20,0
в среднем на одну организацию, га	1,3	7,3	14,7	36,5	65,8
Засеяно элитными семенами, в процентах от площади посевов	-	0,7	0,2	0,9	2,6
<b>Майкопский муниципальный район</b>					
Число хозяйств, единиц	1	3	2	5	5
в процентах от общего числа хозяйств	0,8	2,4	1,6	4,1	4,1
в процентах от числа хозяйств, имевших посевную площадь	3,4	10,3	6,9	17,2	17,2
Посевная площадь зерновых и зернобобовых культур, га	3,0	30,0	28,4	183,8	361,0
в процентах от общей посевной площади зерновых и зернобобовых культур	0,1	1,0	1,0	6,4	12,5
в среднем на одну организацию, га	3,0	10,0	14,2	36,8	72,2
Засеяно элитными семенами, в процентах от площади посевов	-	-	-	-	37,1
<b>Тахтамукайский муниципальный район</b>					
Число хозяйств, единиц	-	1	1	2	2
в процентах от общего числа хозяйств	-	3,1	3,1	6,3	6,3
в процентах от числа хозяйств, имевших посевную площадь	-	4,8	4,8	9,5	9,5
Посевная площадь зерновых и зернобобовых культур, га	-	6,0	20,0	52,3	140,0
в процентах от общей посевной площади зерновых и зернобобовых культур	-	0,1	0,3	0,8	2,2
в среднем на одну организацию, га	-	6,0	20,0	26,2	70,0
Засеяно элитными семенами, в процентах от площади посевов	-	-	-	57,4	38,6
<b>Теучежский муниципальный район</b>					
Число хозяйств, единиц	2	9	7	16	15
в процентах от общего числа хозяйств	2,0	9,1	7,1	16,2	15,2
в процентах от числа хозяйств, имевших посевную площадь	3,2	14,3	11,1	25,4	23,8
Посевная площадь зерновых и зернобобовых культур, га	5,0	72,0	101,0	568,0	1241,0
в процентах от общей посевной площади зерновых и зернобобовых культур	0,1	1,3	1,8	9,9	21,6
в среднем на одну организацию, га	2,5	8,0	14,4	35,5	82,7



зерновых и зернобобовых культур, гектаров						Хозяйства, не имевшие посевной площади	Итого
100,1 - 300	300,1 - 600	600,1 - 1500	1500,1 - 3000	свыше 3000	всего		
0,8	-	-	-	-	0	x	100
21	7	-	1	-	259	37	296
7,1	2,4	-	0,3	-	87,5	12,5	100
8,1	2,7	-	0,4	-	100	x	x
3648,2	2544,0	-	1700,0	-	14508,5	x	14508,5
25,1	17,5	-	11,7	-	100	x	100
173,7	363,4	-	1700,0	-	56,0	x	49,0
5,2	9,0	-	11,8	-	5	x	100
12	1	-	-	-	29	94	123
9,8	0,8	-	-	-	23,6	76,4	100
41,4	3,4	-	-	-	100	x	x
1927,0	360,0	-	-	-	2893,2	x	2893,2
66,6	12,4	-	-	-	100	x	100
160,6	360,0	-	-	-	99,8	x	23,5
21,2	-	-	-	-	19	x	100
9	2	4	-	-	21	11	32
28,1	6,3	12,5	-	-	65,6	34,4	100
42,9	9,5	19,0	-	-	100	x	x
1660,0	800,0	3558,0	-	-	6236,3	x	6236,3
26,6	12,8	57,1	-	-	100	x	100
184,4	400,0	889,5	-	-	297,0	x	194,9
30,7	-	15,0	-	-	18	x	100
11	2	1	-	-	63	36	99
11,1	2,0	1,0	-	-	63,6	36,4	100
17,5	3,2	1,6	-	-	100	x	x
2011,0	945,0	800,0	-	-	5743,0	x	5743,0
35,0	16,5	13,9	-	-	100	x	100
182,8	472,5	800,0	-	-	91,2	x	58,0

	Хозяйства, имевшие посевную площадь				
	до 3,1	3,1- 10	10,1 - 20	20,1 - 50	50,1 - 100
Засеяно элитными семенами, в процентах от площади посевов <b>Шовгеновский муниципальный район</b>	-	58,3	56,4	27,3	45,2
Число хозяйств, единиц	-	12	20	28	20
в процентах от общего числа хозяйств	-	8,8	14,6	20,4	14,6
в процентах от числа хозяйств, имевших посевную площадь	-	11,2	18,7	26,2	18,7
Посевная площадь зерновых и зернобобовых культур, га	-	87,0	303,0	938,5	1386,0
в процентах от общей посевной площади зерновых и зернобобовых культур	-	0,7	2,3	7,1	10,5
в среднем на одну организацию, га	-	7,3	15,2	33,5	69,3
Засеяно элитными семенами, в процентах от площади посевов <b>Городские округа Республики Адыгея</b>	-	78,2	93,7	97,3	100,0
Число хозяйств, единиц	-	1	-	3	5
в процентах от общего числа хозяйств	-	3,8	-	11,5	19,2
в процентах от числа хозяйств, имевших посевную площадь	-	5,9	-	17,6	29,4
Посевная площадь зерновых и зернобобовых культур, га	-	10,0	-	118,0	400,0
в процентах от общей посевной площади зерновых и зернобобовых культур	-	0,3	-	3,9	13,1
в среднем на одну организацию, га	-	10,0	-	39,3	80,0
Засеяно элитными семенами, в процентах от площади посевов <b>город Майкоп</b>	-	-	-	-	-
Число хозяйств, единиц	-	1	-	3	4
в процентах от общего числа хозяйств	-	4,2	-	12,5	16,7
в процентах от числа хозяйств, имевших посевную площадь	-	6,3	-	18,8	25,0
Посевная площадь зерновых и зернобобовых культур, га	-	10,0	-	118,0	300,0
в процентах от общей посевной площади зерновых и зернобобовых культур	-	0,3	-	4,0	10,2
в среднем на одну организацию, га	-	10,0	-	39,3	75,0
Засеяно элитными семенами, в процентах от площади посевов <b>город Адыгейск</b>	-	-	-	-	-
Число хозяйств, единиц	-	-	-	-	1
в процентах от общего числа хозяйств	-	-	-	-	50,0
в процентах от числа хозяйств, имевших посевную площадь	-	-	-	-	100,0
Посевная площадь зерновых и зернобобовых культур, га	-	-	-	-	100,0
в процентах от общей посевной площади зерновых и зернобобовых культур	-	-	-	-	100,0
в среднем на одну организацию, га	-	-	-	-	100,0
Засеяно элитными семенами, в процентах от площади посевов	-	-	-	-	-

зерновых и зернобобовых культур, гектаров						Хозяйства, не имевшие посевной площади	Итого
100,1 - 300	300,1 - 600	600,1 - 1500	1500,1 - 3000	свыше 3000	всего		
65,3	-	-	-	-	37	x	100
13	7	7	-	-	107	30	137
9,5	5,1	5,1	-	-	78,1	21,9	100
12,1	6,5	6,5	-	-	100	x	x
1995,0	3111,0	5388,0	-	-	13208,5	x	13208,5
15,1	23,6	40,8	-	-	100	x	100
153,5	444,4	769,7	-	-	123,4	x	96,4
100,0	100,0	100,0	-	-	100	x	100
4	4	-	-	-	17	9	26
15,4	15,4	-	-	-	65,4	34,6	100
23,5	23,5	-	-	-	100	x	x
990,0	1536,0	-	-	-	3054,0	x	3054,0
32,4	50,3	-	-	-	100	x	100
247,5	384,0	-	-	-	179,6	x	117,5
-	-	-	-	-	-	x	100
4	4	-	-	-	16	8	24
16,7	16,7	-	-	-	66,7	33,3	100
25,0	25,0	-	-	-	100	x	x
990,0	1536,0	-	-	-	2954,0	x	2954,0
33,5	52,0	-	-	-	100	x	100
247,5	384,0	-	-	-	184,6	x	123,1
-	-	-	-	-	-	x	100
-	-	-	-	-	1	1	2
-	-	-	-	-	50,0	50,0	100
-	-	-	-	-	100	x	x
-	-	-	-	-	100,0	x	100,0
-	-	-	-	-	100	x	100
-	-	-	-	-	100,0	x	50,0
-	-	-	-	-	-	x	100

**42. ГРУППИРОВКА КРЕСТЬЯНСКИХ (ФЕРМЕРСКИХ) ХОЗЯЙСТВ  
ПОСЕВНОЙ ПЛОЩАДИ ПОДСОЛНЕЧНИКА**

	Хозяйства, имевшие посевную площадь				
	до 10	10,1-20	20,1 - 30	30,1 - 50	50,1 - 100
<b>Республика Адыгея</b>					
Число хозяйств, единиц	266	113	67	97	87
в процентах от общего числа хозяйств	16,8	7,1	4,2	6,1	5,5
в процентах от числа хозяйств, имевших посевную площадь	36,6	15,5	9,2	13,3	12,0
Посевная площадь подсолнечника на зерно, га	1761,3	1742,0	1736,6	3957,1	6409,6
в процентах от общей посевной площади подсолнечника на зерно	4,6	4,5	4,5	10,3	16,6
в среднем на одну организацию, га	6,6	15,4	25,9	40,8	73,7
Засеяно элитными семенами, в процентах от площади посевов	6,3	15,2	19,0	23,6	20,0
<b>Муниципальные районы Республики Адыгея</b>					
<b>Число хозяйств, единиц</b>					
в процентах от общего числа хозяйств	266	113	66	96	85
в процентах от числа хозяйств, имевших посевную площадь	17,1	7,2	4,2	6,2	5,5
в процентах от числа хозяйств, имевших посевную площадь	37,1	15,8	9,2	13,4	11,9
Посевная площадь подсолнечника на зерно, га	1761,3	1742,0	1711,6	3917,1	6249,6
в процентах от общей посевной площади подсолнечника на зерно	4,8	4,7	4,6	10,6	16,9
в среднем на одну организацию, га	6,6	15,4	25,9	40,8	73,5
Засеяно элитными семенами, в процентах от площади посевов	6,3	15,2	19,3	23,8	20,6
<b>Гиагинский муниципальный район</b>					
<b>Число хозяйств, единиц</b>					
в процентах от общего числа хозяйств	13	22	10	18	22
в процентах от общего числа хозяйств	7,3	12,4	5,6	10,1	12,4
в процентах от числа хозяйств, имевших посевную площадь	13,3	22,4	10,2	18,4	22,4
Посевная площадь подсолнечника на зерно, га	102,1	351,3	261,0	718,0	1574,3
в процентах от общей посевной площади подсолнечника на зерно	1,7	5,7	4,2	11,7	25,6
в среднем на одну организацию, га	7,9	16,0	26,1	39,9	71,6
Засеяно элитными семенами, в процентах от площади посевов	-	4,3	-	-	-
<b>Кошехабльский муниципальный район</b>					
<b>Число хозяйств, единиц</b>					
в процентах от общего числа хозяйств	89	47	30	22	25
в процентах от общего числа хозяйств	12,8	6,8	4,3	3,2	3,6
в процентах от числа хозяйств, имевших посевную площадь	38,7	20,4	13,0	9,6	10,9
Посевная площадь подсолнечника на зерно, га	741,2	712,3	780,3	884,7	1854,5
в процентах от общей посевной площади подсолнечника на зерно	9,0	8,7	9,5	10,8	22,5
в среднем на одну организацию, га	8,3	15,2	26,0	40,2	74,2

**И ИНДИВИДУАЛЬНЫХ ПРЕДПРИНИМАТЕЛЕЙ ПО РАЗМЕРАМ  
ПОД УРОЖАЙ 2016 ГОДА**

Таблица 42

подсолнечника на зерно, гектаров						Хозяйства, не имевшие посевной площади	Итого
100,1 - 200	200,1 - 400	400,1- 600	600,1-800	свыше 800	всего		
55	30	9	2	1	727	858	1585
3,5	1,9	0,6	0,1	0,1	45,9	54,1	100
7,6	4,1	1,2	0,3	0,1	100	x	x
7905,0	8256,6	4307,8	1415,0	1100,0	38591,0	x	38591,0
20,5	21,4	11,2	3,7	2,9	100	x	100
143,7	275,2	478,6	707,5	1100,0	53,1	x	24,3
22,6	31,5	42,3	50,5	-	26	x	100
53	26	9	2	1	717	842	1559
3,4	1,7	0,6	0,1	0,1	46,0	54,0	100
7,4	3,6	1,3	0,3	0,1	100	x	x
7604,0	7186,6	4307,8	1415,0	1100,0	36995,0	x	36995,0
20,6	19,4	11,6	3,8	3,0	100	x	100
143,5	276,4	478,6	707,5	1100,0	51,6	x	23,7
23,5	34,7	42,3	50,5	-	26	x	100
6	5	1	1	-	98	80	178
3,4	2,8	0,6	0,6	-	55,1	44,9	100
6,1	5,1	1,0	1,0	-	100	x	x
796,0	1229,0	420,0	700,0	-	6151,7	x	6151,7
12,9	20,0	6,8	11,4	-	100	x	100
132,7	245,8	420,0	700,0	-	62,8	x	34,6
-	-	-	-	-	0	x	100
14	1	2	-	-	230	464	694
2,0	0,1	0,3	-	-	33,1	66,9	100
6,1	0,4	0,9	-	-	100	x	x
2053,6	275,0	925,8	-	-	8227,4	x	8227,4
25,0	3,3	11,3	-	-	100	x	100
146,7	275,0	462,9	-	-	35,8	x	11,9

	Хозяйства, имевшие посевную площадь				
	до 10	10,1-20	20,1 - 30	30,1 - 50	50,1 - 100
Засеяно элитными семенами, в процентах от площади посевов	-	2,8	-	-	-
<b>Красногвардейский муниципальный район</b>					
Число хозяйств, единиц	131	17	9	21	10
в процентах от общего числа хозяйств	44,3	5,7	3,0	7,1	3,4
в процентах от числа хозяйств, имевших посевную площадь	62,7	8,1	4,3	10,0	4,8
Посевная площадь	647,5	271,9	224,3	871,4	715,8
подсолнечника на зерно, га					
в процентах от общей посевной площади подсолнечника на зерно	8,8	3,7	3,1	11,9	9,8
в среднем на одну организацию, га	4,9	16,0	24,9	41,5	71,6
Засеяно элитными семенами, в процентах от площади посевов	-	-	-	-	-
<b>Майкопский муниципальный район</b>					
Число хозяйств, единиц	4	1	-	4	5
в процентах от общего числа хозяйств	3,3	0,8	-	3,3	4,1
в процентах от числа хозяйств, имевших посевную площадь	22,2	5,6	-	22,2	27,8
Посевная площадь	40,0	16,5	-	166,0	380,0
подсолнечника на зерно, га					
в процентах от общей посевной площади подсолнечника на зерно	2,6	1,1	-	10,8	24,6
в среднем на одну организацию, га	10,0	16,5	-	41,5	76,0
Засеяно элитными семенами, в процентах от площади посевов	-	-	-	24,1	-
<b>Тахтамукайский муниципальный район</b>					
Число хозяйств, единиц	-	3	-	-	1
в процентах от общего числа хозяйств	-	9,4	-	-	3,1
в процентах от числа хозяйств, имевших посевную площадь	-	27,3	-	-	9,1
Посевная площадь	-	51,0	-	-	100,0
подсолнечника на зерно, га					
в процентах от общей посевной площади подсолнечника на зерно	-	2,0	-	-	3,9
в среднем на одну организацию, га	-	17,0	-	-	100,0
Засеяно элитными семенами, в процентах от площади посевов	-	39,2	-	-	-
<b>Теучежский муниципальный район</b>					
Число хозяйств, единиц	15	7	5	13	8
в процентах от общего числа хозяйств	15,2	7,1	5,1	13,1	8,1
в процентах от числа хозяйств, имевших посевную площадь	24,6	11,5	8,2	21,3	13,1
Посевная площадь	136,5	106,0	141,0	542,0	573,0
подсолнечника на зерно, га					
в процентах от общей посевной площади подсолнечника на зерно	3,5	2,7	3,6	14,0	14,8
в среднем на одну организацию, га	9,1	15,1	28,2	41,7	71,6
Засеяно элитными семенами, в процентах от площади посевов	14,7	18,9	17,7	29,3	40,7

подсолнечника на зерно, гектаров						Хозяйства, не имевшие посевной площади	Итого
100,1 - 200	200,1 - 400	400,1- 600	600,1-800	свыше 800	всего		
-	100,0	-	-	-	4	x	100
13 4,4	6 2,0	2 0,7	- -	- -	209 70,6	87 29,4	296 100
6,2	2,9	1,0	-	-	100	x	x
1803,4	1699,6	1100,0	-	-	7333,9	x	7333,9
24,6	23,2	15,0	-	-	100	x	100
138,7	283,3	550,0	-	-	35,1	x	24,8
-	-	45,5	-	-	7	x	100
1 0,8	3 2,4	- -	- -	- -	18 14,6	105 85,4	123 100
5,6	16,7	-	-	-	100	x	x
200,0	740,0	-	-	-	1542,5	x	1542,5
13,0	48,0	-	-	-	100	x	100
200,0	246,7	-	-	-	85,7	x	12,5
-	-	-	-	-	3	x	100
4 12,5	1 3,1	1 3,1	- -	1 3,1	11 34,4	21 65,6	32 100
36,4	9,1	9,1	-	9,1	100	x	x
560,0	225,0	540,0	-	1100,0	2576,0	x	2576,0
21,7	8,7	21,0	-	42,7	100	x	100
140,0	225,0	540,0	-	1100,0	234,2	x	80,5
35,7	-	-	-	-	9	x	100
9 9,1	4 4,0	- -	- -	- -	61 61,6	38 38,4	99 100
14,8	6,6	-	-	-	100	x	x
1328,0	1050,0	-	-	-	3876,5	x	3876,5
34,3	27,1	-	-	-	100	x	100
147,6	262,5	-	-	-	63,5	x	39,2
54,4	23,8	-	-	-	37	x	100

	Хозяйства, имевшие посевную площадь				
	до 10	10,1-20	20,1 - 30	30,1 - 50	50,1 - 100
<b>Шовгеновский муниципальный район</b>					
Число хозяйств, единиц	14	16	12	18	14
в процентах от общего числа хозяйств	10,2	11,7	8,8	13,1	10,2
в процентах от числа хозяйств, имевших посевную площадь	15,6	17,8	13,3	20,0	15,6
Посевная площадь подсолнечника на зерно, га	94,0	233,0	305,0	735,0	1052,0
в процентах от общей посевной площади подсолнечника на зерно	1,3	3,2	4,2	10,1	14,4
в среднем на одну организацию, га	6,7	14,6	25,4	40,8	75,1
Засеяно элитными семенами, в процентах от площади посевов	96,8	81,5	100,0	100,0	100,0
<b>Городские округа Республики Адыгея</b>					
Число хозяйств, единиц	-	-	1	1	2
в процентах от общего числа хозяйств	-	-	3,8	3,8	7,7
в процентах от числа хозяйств, имевших посевную площадь	-	-	10,0	10,0	20,0
Посевная площадь подсолнечника на зерно, га	-	-	25,0	40,0	160,0
в процентах от общей посевной площади подсолнечника на зерно	-	-	1,6	2,5	10,0
в среднем на одну организацию, га	-	-	25,0	40,0	80,0
Засеяно элитными семенами, в процентах от площади посевов	-	-	-	-	-
<b>город Майкоп</b>					
Число хозяйств, единиц	-	-	1	1	2
в процентах от общего числа хозяйств	-	-	4,2	4,2	8,3
в процентах от числа хозяйств, имевших посевную площадь	-	-	10,0	10,0	20,0
Посевная площадь подсолнечника на зерно, га	-	-	25,0	40,0	160,0
в процентах от общей посевной площади подсолнечника на зерно	-	-	1,6	2,5	10,0
в среднем на одну организацию, га	-	-	25,0	40,0	80,0
Засеяно элитными семенами, в процентах от площади посевов	-	-	-	-	-
<b>город Адыгейск</b>					
Число хозяйств, единиц	-	-	-	-	-
в процентах от общего числа хозяйств	-	-	-	-	-
в процентах от числа хозяйств, имевших посевную площадь	-	-	-	-	-
Посевная площадь подсолнечника на зерно, га	-	-	-	-	-
в процентах от общей посевной площади подсолнечника на зерно	-	-	-	-	-
в среднем на одну организацию, га	-	-	-	-	-
Засеяно элитными семенами, в процентах от площади посевов	-	-	-	-	-



подсолнечника на зерно, гектаров						Хозяйства, не имевшие посевной площади	Итого
100,1 - 200	200,1 - 400	400,1- 600	600,1-800	свыше 800	всего		
6	6	3	1	-	90	47	137
4,4	4,4	2,2	0,7	-	65,7	34,3	100
6,7	6,7	3,3	1,1	-	100	x	x
863,0	1968,0	1322,0	715,0	-	7287,0	x	7287,0
11,8	27,0	18,1	9,8	-	100	x	100
143,8	328,0	440,7	715,0	-	81,0	x	53,2
100,0	100,0	100,0	100,0	-	99	x	100
2	4	-	-	-	10	16	26
7,7	15,4	-	-	-	38,5	61,5	100
20,0	40,0	-	-	-	100	x	x
301,0	1070,0	-	-	-	1596,0	x	1596,0
18,9	67,0	-	-	-	100	x	100
150,5	267,5	-	-	-	159,6	x	61,4
-	10,1	-	-	-	7	x	100
2	4	-	-	-	10	14	24
8,3	16,7	-	-	-	41,7	58,3	100
20,0	40,0	-	-	-	100	x	x
301,0	1070,0	-	-	-	1596,0	x	1596,0
18,9	67,0	-	-	-	100	x	100
150,5	267,5	-	-	-	159,6	x	66,5
-	10,1	-	-	-	7	x	100
-	-	-	-	-	-	2	2
-	-	-	-	-	-	100,0	100
-	-	-	-	-	100	x	x
-	-	-	-	-	-	x	-
-	-	-	-	-	100	x	100
-	-	-	-	-	-	x	-
-	-	-	-	-	-	x	100

Группировка личных подсобных и других

43. ГРУППИРОВКА ЛИЧНЫХ ПОДСОБНЫХ И ДРУГИХ  
ОБЩЕЙ ПОСЕВНОЙ ПЛОЩАДИ

	Хозяйства, имевшие				
	до 0,06	0,06 - 0,15	0,16 - 0,25	0,26 - 0,35	0,36 - 0,45
<b>Республика Адыгея</b>					
Число хозяйств, единиц	42345	18999	7957	3301	2255
в процентах от общего числа хозяйств	44,0	19,8	8,3	3,4	2,3
в процентах от числа хозяйств, имевших посевную площадь	55,3	24,8	10,4	4,3	2,9
Посевная площадь сельскохозяйственных культур, га	924,2	1698,8	1595,5	982,0	909,6
в процентах от общей посевной площади	11,7	21,5	20,2	12,5	11,5
в среднем на одно хозяйство, га	0,0	0,1	0,2	0,3	0,4
<b>Муниципальные районы Республики Адыгея</b>					
Число хозяйств, единиц	28306	17876	7919	3295	2248
в процентах от общего числа хозяйств	38,4	24,3	10,8	4,5	3,1
в процентах от числа хозяйств, имевших посевную площадь	46,1	29,1	12,9	5,4	3,7
Посевная площадь сельскохозяйственных культур, га	700,0	1617,1	1588,4	980,2	906,9
в процентах от общей посевной площади	9,3	21,6	21,2	13,1	12,1
в среднем на одно хозяйство, га	0,0	0,1	0,2	0,3	0,4
<b>Гиагинский муниципальный район</b>					
Число хозяйств, единиц	3885	2740	1123	560	321
в процентах от общего числа хозяйств	36,6	25,8	10,6	5,3	3,0
в процентах от числа хозяйств, имевших посевную площадь	43,5	30,7	12,6	6,3	3,6
Посевная площадь сельскохозяйственных культур, га	103,1	234,8	231,7	165,0	127,8
в процентах от общей посевной площади	9,9	22,5	22,2	15,8	12,3
в среднем на одно хозяйство, га	0,0	0,1	0,2	0,3	0,4
<b>Кошехабльский муниципальный район</b>					
Число хозяйств, единиц	1992	3297	1647	630	146
в процентах от общего числа хозяйств	22,5	37,3	18,6	7,1	1,7
в процентах от числа хозяйств, имевших посевную площадь	25,2	41,7	20,8	8,0	1,8
Посевная площадь сельскохозяйственных культур, га	56,1	313,2	330,4	182,6	58,6
в процентах от общей посевной площади	5,3	29,9	31,5	17,4	5,6
в среднем на одно хозяйство, га	0,0	0,1	0,2	0,3	0,4
<b>Красногвардейский муниципальный район</b>					
Число хозяйств, единиц	3379	2967	1861	690	267
в процентах от общего числа хозяйств	32,7	28,7	18,0	6,7	2,6

**индивидуальных хозяйств граждан по размеру посевных площадей**

**ИНДИВИДУАЛЬНЫХ ХОЗЯЙСТВ ГРАЖДАН ПО РАЗМЕРАМ  
ПОД УРОЖАЙ 2016 ГОДА**

Таблица 43

посевную площадь, гектаров							Хозяйства, не имевшие посевной площади	Итого
0,46 - 0,65	0,66 - 1,00	1,01 - 2,5	2,51 - 10,00	10,01 - 20,0	свыше 20,00	всего		
1215	284	121	135	12	3	76627	19563	96190
1,3	0,3	0,1	0,1	0,0	0,0	79,7	20,3	100
1,6	0,4	0,2	0,2	0,0	0,0	100	x	x
605,8	230,8	192,7	526,5	151,5	70,1	7887,5	x	7887,5
7,7	2,9	2,4	6,7	1,9	0,9	100	x	100
0,5	0,8	1,6	3,9	12,6	23,4	0,1	x	0,1
1214	284	116	130	12	1	61401	12225	73626
1,6	0,4	0,2	0,2	0,0	0,0	83,4	16,6	100
2,0	0,5	0,2	0,2	0,0	0,0	100	x	x
605,3	230,8	183,5	509,5	151,5	20,0	7493,1	x	7493,1
8,1	3,1	2,4	6,8	2,0	0,3	100	x	100
0,5	0,8	1,6	3,9	12,6	20,0	0,1	x	0,1
261	27	18	2	-	-	8937	1686	10623
2,5	0,3	0,2	0,0	-	-	84,1	15,9	100
2,9	0,3	0,2	0,0	-	-	100	x	x
130,3	21,2	22,9	5,8	-	-	1042,6	x	1042,6
12,5	2,0	2,2	0,6	-	-	100	x	100
0,5	0,8	1,3	2,9	-	-	0,1	x	0,1
188	14	1	-	-	-	7915	933	8848
2,1	0,2	0,0	-	-	-	89,5	10,5	100
2,4	0,2	0,0	-	-	-	100	x	x
96,2	10,6	1,2	-	-	-	1049,0	x	1049,0
9,2	1,0	0,1	-	-	-	100	x	100
0,5	0,8	1,2	-	-	-	0,1	x	0,1
150	11	5	43	10	1	9384	958	10342
1,5	0,1	0,0	0,4	0,1	0,0	90,7	9,3	100

	Хозяйства, имевшие				
	до 0,06	0,06 - 0,15	0,16 - 0,25	0,26 - 0,35	0,36 - 0,45
в процентах от числа хозяйств, имевших посевную площадь	36,0	31,6	19,8	7,4	2,8
Посевная площадь сельскохозяйственных культур, га	83,4	281,7	370,0	204,5	107,3
в процентах от общей посевной площади	5,4	18,2	23,9	13,2	6,9
в среднем на одно хозяйство, га	0,0	0,1	0,2	0,3	0,4
<b>Майкопский муниципальный район</b>					
Число хозяйств, единиц	11764	4214	1028	330	130
в процентах от общего числа хозяйств	50,7	18,2	4,4	1,4	0,6
в процентах от числа хозяйств, имевших посевную площадь	66,7	23,9	5,8	1,9	0,7
Посевная площадь сельскохозяйственных культур, га	300,1	343,3	214,3	96,7	52,3
в процентах от общей посевной площади	25,4	29,1	18,1	8,2	4,4
в среднем на одно хозяйство, га	0,0	0,1	0,2	0,3	0,4
<b>Тахтамукайский муниципальный район</b>					
Число хозяйств, единиц	6134	1431	220	115	90
в процентах от общего числа хозяйств	59,9	14,0	2,1	1,1	0,9
в процентах от числа хозяйств, имевших посевную площадь	73,9	17,2	2,7	1,4	1,1
Посевная площадь сельскохозяйственных культур, га	123,9	125,3	42,7	35,1	35,7
в процентах от общей посевной площади	17,5	17,7	6,0	5,0	5,1
в среднем на одно хозяйство, га	0,0	0,1	0,2	0,3	0,4
<b>Теучежский муниципальный район</b>					
Число хозяйств, единиц	925	1799	600	126	193
в процентах от общего числа хозяйств	19,1	37,2	12,4	2,6	4,0
в процентах от числа хозяйств, имевших посевную площадь	24,7	48,0	16,0	3,4	5,1
Посевная площадь сельскохозяйственных культур, га	26,3	171,5	113,3	38,9	78,8
в процентах от общей посевной площади	5,3	34,4	22,7	7,8	15,8
в среднем на одно хозяйство, га	0,0	0,1	0,2	0,3	0,4
<b>Шовгеновский муниципальный район</b>					
Число хозяйств, единиц	227	1428	1440	844	1101
в процентах от общего числа хозяйств	4,1	25,9	26,1	15,3	20,0
в процентах от числа хозяйств, имевших посевную площадь	4,1	26,0	26,2	15,4	20,1
Посевная площадь сельскохозяйственных культур, га	7,1	147,3	285,9	257,4	446,4
в процентах от общей посевной площади	0,5	10,0	19,5	17,5	30,4
в среднем на одно хозяйство, га	0,0	0,1	0,2	0,3	0,4

посевную площадь, гектаров							Хозяйства, не имевшие посевной площади	Итого
0,46 - 0,65	0,66 - 1,00	1,01 - 2,5	2,51 - 10,00	10,01 - 20,0	свыше 20,00	всего		
1,6	0,1	0,1	0,5	0,1	0,0	100	x	x
76,5	8,4	5,9	261,2	127,5	20,0	1546,6	x	1546,6
4,9	0,5	0,4	16,9	8,2	1,3	100	x	100
0,5	0,8	1,2	6,1	12,8	20,0	0,2	x	0,1
110	10	13	27	1	-	17627	5590	23217
0,5	0,0	0,1	0,1	0,0	-	75,9	24,1	100
0,6	0,1	0,1	0,2	0,0	-	100	x	x
54,5	7,7	26,1	75,8	10,7	-	1181,5	x	1181,5
4,6	0,7	2,2	6,4	0,9	-	100	x	100
0,5	0,8	2,0	2,8	10,7	-	0,1	x	0,1
39	190	35	43	-	-	8297	1948	10245
0,4	1,9	0,3	0,4	-	-	81,0	19,0	100
0,5	2,3	0,4	0,5	-	-	100	x	x
21,0	157,7	57,2	108,1	-	-	706,7	x	706,7
3,0	22,3	8,1	15,3	-	-	100	x	100
0,5	0,8	1,6	2,5	-	-	0,1	x	0,1
92	4	8	3	-	-	3750	1089	4839
1,9	0,1	0,2	0,1	-	-	77,5	22,5	100
2,5	0,1	0,2	0,1	-	-	100	x	x
45,2	3,0	14,5	7,6	-	-	499,1	x	499,1
9,1	0,6	2,9	1,5	-	-	100	x	100
0,5	0,7	1,8	2,5	-	-	0,1	x	0,1
374	28	36	12	1	-	5491	21	5512
6,8	0,5	0,7	0,2	0,0	-	99,6	0,4	100
6,8	0,5	0,7	0,2	0,0	-	100	x	x
181,7	22,0	55,6	51,0	13,3	-	1467,7	x	1467,7
12,4	1,5	3,8	3,5	0,9	-	100	x	100
0,5	0,8	1,5	4,3	13,3	-	0,3	x	0,3

	Хозяйства, имевшие				
	до 0,06	0,06 - 0,15	0,16 - 0,25	0,26 - 0,35	0,36 - 0,45
<b>Городские округа</b>					
<b>Республики Адыгея</b>					
Число хозяйств, единиц	14039	1123	38	6	7
в процентах от общего числа хозяйств	62,2	5,0	0,2	0,0	0,0
в процентах от числа хозяйств, имевших посевную площадь	92,2	7,4	0,2	0,0	0,0
Посевная площадь сельскохозяйственных культур, га	224,2	81,7	7,0	1,8	2,7
в процентах от общей посевной площади	56,9	20,7	1,8	0,5	0,7
в среднем на одно хозяйство, га	0,0	0,1	0,2	0,3	0,4
<b>город Майкоп</b>					
Число хозяйств, единиц	13168	736	9	-	-
в процентах от общего числа хозяйств	63,5	3,6	0,0	-	-
в процентах от числа хозяйств, имевших посевную площадь	94,6	5,3	0,1	-	-
Посевная площадь сельскохозяйственных культур, га	202,5	51,3	1,6	-	-
в процентах от общей посевной площади	73,5	18,6	0,6	-	-
в среднем на одно хозяйство, га	0,0	0,1	0,2	-	-
<b>город Адыгейск</b>					
Число хозяйств, единиц	871	387	29	6	7
в процентах от общего числа хозяйств	47,5	21,1	1,6	0,3	0,4
в процентах от числа хозяйств, имевших посевную площадь	66,7	29,6	2,2	0,5	0,5
Посевная площадь сельскохозяйственных культур, га	21,7	30,4	5,5	1,8	2,7
в процентах от общей посевной площади	18,3	25,6	4,6	1,6	2,3
в среднем на одно хозяйство, га	0,0	0,1	0,2	0,3	0,4

посевную площадь, гектаров							Хозяйства, не имевшие посевной площади	Итого
0,46 - 0,65	0,66 - 1,00	1,01 - 2,5	2,51 - 10,00	10,01 - 20,0	свыше 20,00	всего		
1	-	5	5	-	2	15226	7338	22564
0,0	-	0,0	0,0	-	0,0	67,5	32,5	100
0,0	-	0,0	0,0	-	0,0	100	x	x
0,5	-	9,3	17,0	-	50,1	394,4	x	394,4
0,1	-	2,3	4,3	-	12,7	100	x	100
0,5	-	1,9	3,4	-	25,1	0,0	x	0,0
-	-	2	5	-	-	13920	6812	20732
-	-	0,0	0,0	-	-	67,1	32,9	100
-	-	0,0	0,0	-	-	100	x	x
-	-	3,1	17,0	-	-	275,6	x	275,6
-	-	1,1	6,2	-	-	100	x	100
-	-	1,6	3,4	-	-	0,0	x	0,0
1	-	3	-	-	2	1306	526	1832
0,1	-	0,2	-	-	0,1	71,3	28,7	100
0,1	-	0,2	-	-	0,2	100	x	x
0,5	-	6,2	-	-	50,1	118,8	x	118,8
0,4	-	5,2	-	-	42,2	100	x	100
0,5	-	2,1	-	-	25,1	0,1	x	0,1

44. ГРУППИРОВКА ЛИЧНЫХ ПОДСОБНЫХ И ДРУГИХ  
ПОСЕВНОЙ ПЛОЩАДИ КАРТОФЕЛЯ

	Хозяйства, имевшие посевную				
	до 0,06	0,06 - 0,08	0,09 - 0,12	0,13 - 0,15	0,16 - 0,20
<b>Республика Адыгея</b>					
Число хозяйств, единиц	54489	4123	2014	491	507
в процентах от общего числа хозяйств	56,6	4,3	2,1	0,5	0,5
в процентах от числа хозяйств, имевших посевную площадь	87,7	6,6	3,2	0,8	0,8
Посевная площадь картофеля, га	1065,4	275,6	200,7	69,6	92,5
в процентах от общей посевной площади картофеля	57,3	14,8	10,8	3,7	5,0
в среднем на одно хозяйство, га	0,0	0,1	0,1	0,1	0,2
<b>Муниципальные районы Республики Адыгея</b>					
Число хозяйств, единиц	44486	4083	2009	491	507
в процентах от общего числа хозяйств	60,4	5,5	2,7	0,7	0,7
в процентах от числа хозяйств, имевших посевную площадь	85,5	7,8	3,9	0,9	1,0
Посевная площадь картофеля, га	947,1	273,0	200,2	69,6	92,5
в процентах от общей посевной площади картофеля	54,5	15,7	11,5	4,0	5,3
в среднем на одно хозяйство, га	0,0	0,1	0,1	0,1	0,2
<b>Гиагинский муниципальный район</b>					
Число хозяйств, единиц	6554	786	416	95	90
в процентах от общего числа хозяйств	61,7	7,4	3,9	0,9	0,8
в процентах от числа хозяйств, имевших посевную площадь	82,3	9,9	5,2	1,2	1,1
Посевная площадь картофеля, га	152,8	52,1	40,2	13,4	15,8
в процентах от общей посевной площади картофеля	54,4	18,5	14,3	4,8	5,6
в среднем на одно хозяйство, га	0,0	0,1	0,1	0,1	0,2
<b>Кошехабльский муниципальный район</b>					
Число хозяйств, единиц	5476	853	293	173	156
в процентах от общего числа хозяйств	61,9	9,6	3,3	2,0	1,8
в процентах от числа хозяйств, имевших посевную площадь	78,4	12,2	4,2	2,5	2,2
Посевная площадь картофеля, га	133,6	57,9	29,8	24,3	28,1
в процентах от общей посевной площади картофеля	47,6	20,6	10,6	8,7	10,0
в среднем на одно хозяйство, га	0,0	0,1	0,1	0,1	0,2
<b>Красногвардейский муниципальный район</b>					
Число хозяйств, единиц	5549	740	547	107	124
в процентах от общего числа хозяйств	53,7	7,2	5,3	1,0	1,2
в процентах от числа хозяйств, имевших посевную площадь	77,6	10,4	7,7	1,5	1,7
Посевная площадь картофеля, га	121,0	50,3	55,0	15,1	23,1
в процентах от общей посевной площади картофеля	42,0	17,5	19,1	5,2	8,0
в среднем на одно хозяйство, га	0,0	0,1	0,1	0,1	0,2



**ИНДИВИДУАЛЬНЫХ ХОЗЯЙСТВ ГРАЖДАН ПО РАЗМЕРАМ  
ПОД УРОЖАЙ 2016 ГОДА**

Таблица 44

площадь картофеля, гектаров							Хозяйства, не имевшие посевной площади	Итого
0,21 - 0,25	0,26 - 0,30	0,31 - 0,40	0,41 - 1,00	1,01 - 5,0	свыше 5,0	всего		
163	113	107	96	-	-	62103	34087	96190
0,2	0,1	0,1	0,1	-	-	64,6	35,4	100
0,3	0,2	0,2	0,2	-	-	100	x	x
36,7	33,2	35,4	51,3	-	-	1860,4	x	1860,4
2,0	1,8	1,9	2,8	-	-	100	x	100
0,2	0,3	0,3	0,5	-	-	0,0	x	0,0
163	113	107	96	-	-	52055	21571	73626
0,2	0,2	0,1	0,1	-	-	70,7	29,3	100
0,3	0,2	0,2	0,2	-	-	100	x	x
36,7	33,2	35,4	51,3	-	-	1739,0	x	1739,0
2,1	1,9	2,0	2,9	-	-	100	x	100
0,2	0,3	0,3	0,5	-	-	0,0	x	0,0
18	4	2	1	-	-	7966	2657	10623
0,2	0,0	0,0	0,0	-	-	75,0	25,0	100
0,2	0,1	0,0	0,0	-	-	100	x	x
4,1	1,1	0,7	0,7	-	-	280,9	x	280,9
1,5	0,4	0,2	0,2	-	-	100	x	100
0,2	0,3	0,3	0,7	-	-	0,0	x	0,0
25	4	1	-	-	-	6981	1867	8848
0,3	0,0	0,0	-	-	-	78,9	21,1	100
0,4	0,1	0,0	-	-	-	100	x	x
5,6	1,2	0,3	-	-	-	280,8	x	280,8
2,0	0,4	0,1	-	-	-	100	x	100
0,2	0,3	0,3	-	-	-	0,0	x	0,0
31	18	27	4	-	-	7147	3195	10342
0,3	0,2	0,3	0,0	-	-	69,1	30,9	100
0,4	0,3	0,4	0,1	-	-	100	x	x
7,4	5,1	8,9	1,9	-	-	287,8	x	287,8
2,6	1,8	3,1	0,7	-	-	100	x	100
0,2	0,3	0,3	0,5	-	-	0,0	x	0,0

	Хозяйства, имевшие посевную				
	до 0,06	0,06 - 0,08	0,09 - 0,12	0,13 - 0,15	0,16 - 0,20
<b>Майкопский муниципальный район</b>					
Число хозяйств, единиц	13817	1305	466	56	21
в процентах от общего числа хозяйств	59,5	5,6	2,0	0,2	0,1
в процентах от числа хозяйств, имевших посевную площадь	88,0	8,3	3,0	0,4	0,1
Посевная площадь картофеля, га	321,9	86,5	46,4	8,1	4,1
в процентах от общей посевной площади картофеля	65,9	17,7	9,5	1,7	0,8
в среднем на одно хозяйство, га	0,0	0,1	0,1	0,1	0,2
<b>Тахтамукайский муниципальный район</b>					
Число хозяйств, единиц	6353	21	117	39	94
в процентах от общего числа хозяйств	62,0	0,2	1,1	0,4	0,9
в процентах от числа хозяйств, имевших посевную площадь	92,5	0,3	1,7	0,6	1,4
Посевная площадь картофеля, га	59,8	1,5	11,9	5,5	17,1
в процентах от общей посевной площади картофеля	34,7	0,9	6,9	3,2	9,9
в среднем на одно хозяйство, га	0,0	0,1	0,1	0,1	0,2
<b>Теучежский муниципальный район</b>					
Число хозяйств, единиц	3197	55	9	2	1
в процентах от общего числа хозяйств	66,1	1,1	0,2	0,0	0,0
в процентах от числа хозяйств, имевших посевную площадь	97,9	1,7	0,3	0,1	0,0
Посевная площадь картофеля, га	68,1	3,5	0,9	0,3	0,2
в процентах от общей посевной площади картофеля	92,7	4,7	1,2	0,4	0,3
в среднем на одно хозяйство, га	0,0	0,1	0,1	0,2	0,2
<b>Шовгеновский муниципальный район</b>					
Число хозяйств, единиц	3540	323	161	19	21
в процентах от общего числа хозяйств	64,2	5,9	2,9	0,3	0,4
в процентах от числа хозяйств, имевших посевную площадь	85,8	7,8	3,9	0,5	0,5
Посевная площадь картофеля, га	89,9	21,2	16,1	2,8	4,1
в процентах от общей посевной площади картофеля	58,1	13,7	10,4	1,8	2,7
в среднем на одно хозяйство, га	0,0	0,1	0,1	0,1	0,2
<b>Городские округа Республики Адыгея</b>					
Число хозяйств, единиц	10003	40	5	-	-
в процентах от общего числа хозяйств	44,3	0,2	0,0	-	-
в процентах от числа хозяйств, имевших посевную площадь	99,6	0,4	0,0	-	-
Посевная площадь картофеля, га	118,3	2,6	0,5	-	-
в процентах от общей посевной площади картофеля	97,4	2,2	0,4	-	-
в среднем на одно хозяйство, га	0,0	0,1	0,1	-	-
<b>город Майкоп</b>					
Число хозяйств, единиц	9402	38	5	-	-
в процентах от общего числа хозяйств	45,4	0,2	0,0	-	-

площадь картофеля, гектаров							Хозяйства, не имевшие посевной площади	Итого
0,21 - 0,25	0,26 - 0,30	0,31 - 0,40	0,41 - 1,00	1,01 - 5,0	свыше 5,0	всего		
6	2	1	32	-	-	15706	7511	23217
0,0	0,0	0,0	0,1	-	-	67,6	32,4	100
0,0	0,0	0,0	0,2	-	-	100	x	x
1,4	0,6	0,4	19,6	-	-	488,9	x	488,9
0,3	0,1	0,1	4,0	-	-	100	x	100
0,2	0,3	0,4	0,6	-	-	0,0	x	0,0
67	65	67	42	-	-	6865	3380	10245
0,7	0,6	0,7	0,4	-	-	67,0	33,0	100
1,0	0,9	1,0	0,6	-	-	100	x	x
14,4	19,2	21,9	21,2	-	-	172,4	x	172,4
8,3	11,1	12,7	12,3	-	-	100	x	100
0,2	0,3	0,3	0,5	-	-	0,0	x	0,0
2	-	-	-	-	-	3266	1573	4839
0,0	-	-	-	-	-	67,5	32,5	100
0,1	-	-	-	-	-	100	x	x
0,5	-	-	-	-	-	73,5	x	73,5
0,7	-	-	-	-	-	100	x	100
0,3	-	-	-	-	-	0,0	x	0,0
14	20	9	17	-	-	4124	1388	5512
0,3	0,4	0,2	0,3	-	-	74,8	25,2	100
0,3	0,5	0,2	0,4	-	-	100	x	x
3,3	6,0	3,2	8,0	-	-	154,6	x	154,6
2,1	3,9	2,1	5,2	-	-	100	x	100
0,2	0,3	0,4	0,5	-	-	0,0	x	0,0
-	-	-	-	-	-	10048	12516	22564
-	-	-	-	-	-	44,5	55,5	100
-	-	-	-	-	-	100	x	x
-	-	-	-	-	-	121,4	x	121,4
-	-	-	-	-	-	100	x	100
-	-	-	-	-	-	0,0	x	0,0
-	-	-	-	-	-	9445	11287	20732
-	-	-	-	-	-	45,6	54,4	100

	Хозяйства, имевшие посевную				
	до 0,06	0,06 - 0,08	0,09 - 0,12	0,13 - 0,15	0,16 - 0,20
в процентах от числа хозяйств, имевших посевную площадь	99,5	0,4	0,1	-	-
Посевная площадь картофеля, га	111,0	2,5	0,5	-	-
в процентах от общей посевной площади картофеля	97,4	2,2	0,4	-	-
в среднем на одно хозяйство, га	0,0	0,1	0,1	-	-
<b>город Адыгейск</b>					
Число хозяйств, единиц	601	2	-	-	-
в процентах от общего числа хозяйств	32,8	0,1	-	-	-
в процентах от числа хозяйств, имевших посевную площадь	99,7	0,3	-	-	-
Посевная площадь картофеля, га	7,3	0,2	-	-	-
в процентах от общей посевной площади картофеля	97,8	2,2	-	-	-
в среднем на одно хозяйство, га	0,0	0,1	-	-	-

площадь картофеля, гектаров							Хозяйства, не имевшие посевной площади	Итого
0,21 - 0,25	0,26 - 0,30	0,31 - 0,40	0,41 - 1,00	1,01 - 5,0	свыше 5,0	всего		
-	-	-	-	-	-	100	x	x
-	-	-	-	-	-	113,9	x	113,9
-	-	-	-	-	-	100	x	100
-	-	-	-	-	-	0,0	x	0,0
-	-	-	-	-	-	603	1229	1832
-	-	-	-	-	-	32,9	67,1	100
-	-	-	-	-	-	100	x	x
-	-	-	-	-	-	7,4	x	7,4
-	-	-	-	-	-	100	x	100
-	-	-	-	-	-	0,0	x	0,0

45. ГРУППИРОВКА ЛИЧНЫХ ПОДСОБНЫХ И ДРУГИХ  
ПОСЕВНОЙ ПЛОЩАДИ ОВОЩЕЙ

	Хозяйства, имевшие				
	до 0,03	0,03 - 0,05	0,06 - 0,08	0,09 - 0,12	0,13 - 0,15
<b>Республика Адыгея</b>					
Число хозяйств, единиц	37518	14611	5307	3481	1601
в процентах от общего числа хозяйств	39,0	15,2	5,5	3,6	1,7
в процентах от числа хозяйств, имевших посевную площадь	55,1	21,4	7,8	5,1	2,3
Посевная площадь овощей, га	350,0	483,7	344,4	346,4	219,2
в процентах от общей посевной площади овощей	9,9	13,7	9,8	9,8	6,2
в среднем на одно хозяйство, га	0,0	0,0	0,1	0,1	0,1
<b>Муниципальные районы Республики Адыгея</b>					
<b>Гиагинский муниципальный район</b>					
Число хозяйств, единиц	25754	13039	5014	3373	1591
в процентах от общего числа хозяйств	35,0	17,7	6,8	4,6	2,2
в процентах от числа хозяйств, имевших посевную площадь	47,3	24,0	9,2	6,2	2,9
Посевная площадь овощей, га	259,7	435,6	326,2	335,9	217,9
в процентах от общей посевной площади овощей	7,7	13,0	9,7	10,0	6,5
в среднем на одно хозяйство, га	0,0	0,0	0,1	0,1	0,1
<b>Кошехабльский муниципальный район</b>					
Число хозяйств, единиц	3607	2432	512	356	160
в процентах от общего числа хозяйств	34,0	22,9	4,8	3,4	1,5
в процентах от числа хозяйств, имевших посевную площадь	43,6	29,4	6,2	4,3	1,9
Посевная площадь овощей, га	41,3	80,7	32,9	35,8	22,3
в процентах от общей посевной площади овощей	7,7	15,0	6,1	6,6	4,1
в среднем на одно хозяйство, га	0,0	0,0	0,1	0,1	0,1
<b>Красногвардейский муниципальный район</b>					
Число хозяйств, единиц	2182	2477	996	597	317
в процентах от общего числа хозяйств	24,7	28,0	11,3	6,7	3,6
в процентах от числа хозяйств, имевших посевную площадь	30,5	34,6	13,9	8,3	4,4
Посевная площадь овощей, га	28,5	83,5	64,4	60,0	43,4
в процентах от общей посевной площади овощей	6,4	18,9	14,6	13,6	9,8
в среднем на одно хозяйство, га	0,0	0,0	0,1	0,1	0,1
<b>Красногвардейский муниципальный район</b>					
Число хозяйств, единиц	3045	2146	840	706	378
в процентах от общего числа хозяйств	29,4	20,8	8,1	6,8	3,7
в процентах от числа хозяйств, имевших посевную площадь	36,2	25,5	10,0	8,4	4,5
Посевная площадь овощей, га	33,5	70,6	55,2	71,0	51,8
в процентах от общей посевной площади овощей	5,1	10,8	8,5	10,9	7,9
в среднем на одно хозяйство, га	0,0	0,0	0,1	0,1	0,1

**ИНДИВИДУАЛЬНЫХ ХОЗЯЙСТВ ГРАЖДАН ПО РАЗМЕРАМ  
ОТКРЫТОГО ГРУНТА ПОД УРОЖАЙ 2016 ГОДА**

Таблица 45

посевную площадь овощей, гектаров							Хозяйства, не имевшие посевной площади	Итого
0,16 - 0,20	0,21 - 0,30	0,31 - 0,50	0,51 - 1,00	1,01 - 5,0	свыше 5,0	всево		
1819	1957	1431	305	119	2	68151	28039	96190
1,9	2,0	1,5	0,3	0,1	0,0	70,9	29,1	100
2,7	2,9	2,1	0,4	0,2	0,0	100	x	x
324,7	475,7	568,6	186,0	219,5	11,1	3529,3	x	3529,3
9,2	13,5	16,1	5,3	6,2	0,3	100	x	100
0,2	0,2	0,4	0,6	1,8	5,6	0,1	x	0,0
1809	1954	1431	305	119	2	54391	19235	73626
2,5	2,7	1,9	0,4	0,2	0,0	73,9	26,1	100
3,3	3,6	2,6	0,6	0,2	0,0	100	x	x
323,0	474,9	568,6	186,0	219,5	11,1	3358,4	x	3358,4
9,6	14,1	16,9	5,5	6,5	0,3	100	x	100
0,2	0,2	0,4	0,6	1,8	5,6	0,1	x	0,0
291	635	264	18	3	-	8278	2345	10623
2,7	6,0	2,5	0,2	0,0	-	77,9	22,1	100
3,5	7,7	3,2	0,2	0,0	-	100	x	x
53,9	155,1	98,1	12,6	6,1	-	538,9	x	538,9
10,0	28,8	18,2	2,3	1,1	-	100	x	100
0,2	0,2	0,4	0,7	2,0	-	0,1	x	0,1
325	77	134	44	1	-	7150	1698	8848
3,7	0,9	1,5	0,5	0,0	-	80,8	19,2	100
4,5	1,1	1,9	0,6	0,0	-	100	x	x
56,4	18,2	60,1	26,4	1,1	-	442,1	x	442,1
12,8	4,1	13,6	6,0	0,3	-	100	x	100
0,2	0,2	0,4	0,6	1,1	-	0,1	x	0,0
467	432	356	46	2	2	8420	1922	10342
4,5	4,2	3,4	0,4	0,0	0,0	81,4	18,6	100
5,5	5,1	4,2	0,5	0,0	0,0	100	x	x
82,8	105,9	142,2	26,5	2,2	11,1	652,9	x	652,9
12,7	16,2	21,8	4,1	0,3	1,7	100	x	100
0,2	0,2	0,4	0,6	1,1	5,6	0,1	x	0,1

	Хозяйства, имевшие				
	до 0,03	0,03 - 0,05	0,06 - 0,08	0,09 - 0,12	0,13 - 0,15
<b>Майкопский муниципальный район</b>					
Число хозяйств, единиц	11283	1798	323	105	106
в процентах от общего числа хозяйств	48,6	7,7	1,4	0,5	0,5
в процентах от числа хозяйств, имевших посевную площадь	76,8	12,2	2,2	0,7	0,7
Посевная площадь овощей, га	94,2	55,5	20,7	10,5	14,7
в процентах от общей посевной площади овощей	17,7	10,4	3,9	2,0	2,7
в среднем на одно хозяйство, га	0,0	0,0	0,1	0,1	0,1
<b>Тахтамукайский муниципальный район</b>					
Число хозяйств, единиц	4676	2043	644	222	53
в процентах от общего числа хозяйств	45,6	19,9	6,3	2,2	0,5
в процентах от числа хозяйств, имевших посевную площадь	57,5	25,1	7,9	2,7	0,7
Посевная площадь овощей, га	50,3	65,7	41,4	21,3	7,4
в процентах от общей посевной площади овощей	10,5	13,7	8,6	4,4	1,5
в среднем на одно хозяйство, га	0,0	0,0	0,1	0,1	0,1
<b>Теучежский муниципальный район</b>					
Число хозяйств, единиц	505	1225	671	591	186
в процентах от общего числа хозяйств	10,4	25,3	13,9	12,2	3,8
в процентах от числа хозяйств, имевших посевную площадь	13,6	33,0	18,1	15,9	5,0
Посевная площадь овощей, га	6,1	44,2	44,0	58,4	25,2
в процентах от общей посевной площади овощей	1,6	11,8	11,7	15,6	6,7
в среднем на одно хозяйство, га	0,0	0,0	0,1	0,1	0,1
<b>Шовгеновский муниципальный район</b>					
Число хозяйств, единиц	456	918	1028	796	391
в процентах от общего числа хозяйств	8,3	16,7	18,7	14,4	7,1
в процентах от числа хозяйств, имевших посевную площадь	11,3	22,8	25,6	19,8	9,7
Посевная площадь овощей, га	5,8	35,5	67,5	78,8	53,1
в процентах от общей посевной площади овощей	1,7	10,6	20,2	23,6	15,9
в среднем на одно хозяйство, га	0,0	0,0	0,1	0,1	0,1
<b>Городские округа Республики Адыгея</b>					
Число хозяйств, единиц	11764	1572	293	108	10
в процентах от общего числа хозяйств	52,1	7,0	1,3	0,5	0,0
в процентах от числа хозяйств, имевших посевную площадь	85,5	11,4	2,1	0,8	0,1
Посевная площадь овощей, га	90,3	48,1	18,2	10,5	1,3
в процентах от общей посевной площади овощей	52,8	28,1	10,7	6,1	0,8
в среднем на одно хозяйство, га	0,0	0,0	0,1	0,1	0,1
<b>город Майкоп</b>					
Число хозяйств, единиц	11352	1009	83	32	1



посевную площадь овощей, гектаров							Хозяйства, не имевшие посевной площади	Итого
0,16 - 0,20	0,21 - 0,30	0,31 - 0,50	0,51 - 1,00	1,01 - 5,0	свыше 5,0	всего		
253	532	236	15	32	-	14683	8534	23217
1,1	2,3	1,0	0,1	0,1	-	63,2	36,8	100
1,7	3,6	1,6	0,1	0,2	-	100	x	x
47,0	129,5	89,5	10,5	61,7	-	533,6	x	533,6
8,8	24,3	16,8	2,0	11,6	-	100	x	100
0,2	0,2	0,4	0,7	1,9	-	0,0	x	0,0
71	118	70	158	71	-	8126	2119	10245
0,7	1,2	0,7	1,5	0,7	-	79,3	20,7	100
0,9	1,5	0,9	1,9	0,9	-	100	x	x
12,7	28,7	30,0	95,8	128,0	-	481,4	x	481,4
2,6	6,0	6,2	19,9	26,6	-	100	x	100
0,2	0,2	0,4	0,6	1,8	-	0,1	x	0,0
133	49	319	23	10	-	3712	1127	4839
2,7	1,0	6,6	0,5	0,2	-	76,7	23,3	100
3,6	1,3	8,6	0,6	0,3	-	100	x	x
23,5	11,3	128,6	13,6	20,3	-	375,2	x	375,2
6,3	3,0	34,3	3,6	5,4	-	100	x	100
0,2	0,2	0,4	0,6	2,0	-	0,1	x	0,1
269	111	52	1	-	-	4022	1490	5512
4,9	2,0	0,9	0,0	-	-	73,0	27,0	100
6,7	2,8	1,3	0,0	-	-	100	x	x
46,9	26,1	20,0	0,5	-	-	334,3	x	334,3
14,0	7,8	6,0	0,2	-	-	100	x	100
0,2	0,2	0,4	0,5	-	-	0,1	x	0,1
10	3	-	-	-	-	13760	8804	22564
0,0	0,0	-	-	-	-	61,0	39,0	100
0,1	0,0	-	-	-	-	100	x	x
1,7	0,8	-	-	-	-	170,9	x	170,9
1,0	0,5	-	-	-	-	100	x	100
0,2	0,3	-	-	-	-	0,0	x	0,0
4	-	-	-	-	-	12481	8251	20732

	Хозяйства, имевшие				
	до 0,03	0,03 - 0,05	0,06 - 0,08	0,09 - 0,12	0,13 - 0,15
в процентах от общего числа хозяйств	54,8	4,9	0,4	0,2	0,0
в процентах от числа хозяйств, имевших посевную площадь	91,0	8,1	0,7	0,3	0,0
Посевная площадь овощей, га	86,1	28,3	5,0	3,2	0,1
в процентах от общей посевной площади овощей	69,8	23,0	4,1	2,6	0,1
в среднем на одно хозяйство, га	0,0	0,0	0,1	0,1	0,1
<b>город Адыгейск</b>					
Число хозяйств, единиц	412	563	210	76	9
в процентах от общего числа хозяйств	22,5	30,7	11,5	4,1	0,5
в процентах от числа хозяйств, имевших посевную площадь	32,2	44,0	16,4	5,9	0,7
Посевная площадь овощей, га	4,2	19,7	13,2	7,4	1,2
в процентах от общей посевной площади овощей	8,8	41,5	27,7	15,5	2,6
в среднем на одно хозяйство, га	0,0	0,0	0,1	0,1	0,1

посевную площадь овощей, гектаров							Хозяйства, не имевшие посевной площади	Итого
0,16 - 0,20	0,21 - 0,30	0,31 - 0,50	0,51 - 1,00	1,01 - 5,0	свыше 5,0	всего		
0,0	-	-	-	-	-	60,2	39,8	100
0,0	-	-	-	-	-	100	х	х
0,7	-	-	-	-	-	123,4	х	123,4
0,5	-	-	-	-	-	100	х	100
0,2	-	-	-	-	-	0,0	х	0,0
6	3	-	-	-	-	1279	553	1832
0,3	0,2	-	-	-	-	69,8	30,2	100
0,5	0,2	-	-	-	-	100	х	х
1,1	0,8	-	-	-	-	47,5	х	47,5
2,2	1,7	-	-	-	-	100	х	100
0,2	0,3	-	-	-	-	0,0	х	0,0

## МЕТОДОЛОГИЧЕСКИЕ ПОЯСНЕНИЯ

В **хозяйства всех категорий** включены сельскохозяйственные организации, крестьянские (фермерские) хозяйства, индивидуальные предприниматели и хозяйства населения.

К **сельскохозяйственным организациям** отнесены хозяйственные товарищества, общества и партнерства (в том числе публичные и непубличные акционерные общества), производственные кооперативы, родовые общины, унитарные предприятия, подсобные сельскохозяйственные предприятия несельскохозяйственных организаций.

В соответствии с официальной статистической методологией Росстата в рамках Всероссийской сельскохозяйственной переписи 2016 года к **подсобным сельскохозяйственным предприятиям несельскохозяйственных организаций** отнесены хозяйства, имеющие посевные площади сельскохозяйственных культур не менее 50 гектаров и (или) не менее 10 голов крупного рогатого скота, или не менее 5 голов коров, или не менее 20 голов свиней, или не менее 15 голов овец или коз, или не менее 100 голов птицы, или не менее 10 голов лошадей.

К **малым сельскохозяйственным предприятиям (включая микропредприятия)** отнесены юридические лица - коммерческие организации, внесенные в единый государственный реестр юридических лиц и соответствующие условиям, установленным Федеральным законом от 24 июля 2007 г. № 209-ФЗ «О развитии малого и среднего предпринимательства в Российской Федерации».

**Крестьянское (фермерское) хозяйство** - объединение граждан, связанных родством и (или) свойством, имеющих в общей собственности имущество и совместно осуществляющих производственную и иную хозяйственную деятельность (производство, переработку, хранение, транспортировку и реализацию сельскохозяйственной продукции), основанную на их личном участии (статья 1 Федерального закона от 11 июня 2003 г. № 74-ФЗ «О крестьянском (фермерском) хозяйстве»).

**Индивидуальный предприниматель** - гражданин (физическое лицо), занимающийся предпринимательской деятельностью без образования юридического лица с момента его государственной регистрации в соответствии со статьей 23 Гражданского кодекса Российской Федерации и заявивший в Свидетельстве о государственной регистрации виды деятельности, отнесенные согласно Общероссийскому классификатору видов экономической деятельности (ОКВЭД) к сельскому хозяйству.

К **хозяйствам населения** отнесены личные подсобные и другие индивидуальные хозяйства граждан, а также хозяйства граждан, имеющих земельные участки в садоводческих, огороднических и дачных некоммерческих объединениях.

**Личное подсобное хозяйство** - форма непредпринимательской деятельности по производству и переработке сельскохозяйственной продукции, осуществляемой личным трудом гражданином и членов его семьи в целях удовлетворения личных потребностей на земельном участке, предоставленном или приобретенном для ведения личного подсобного хозяйства. Землепользование хозяйств может состоять из приусадебных и полевых участков (статьи 2, 4 Федерального закона от 7 июля 2003 г. № 112-ФЗ «О личном подсобном хозяйстве»).

К **другим индивидуальным хозяйствам граждан** отнесены:

- граждане, имеющие земельные участки для индивидуального жилищного строительства с площадью 4 и более соток и занимающиеся сельскохозяйственным производством;
- граждане, имеющие земельные участки (садовые, огородные, дачные и другие), не входящие в некоммерческие объединения граждан;
- граждане, не имеющие земли, но имеющие сельскохозяйственных животных.

**Садоводческое, огородническое, дачное некоммерческое объединение граждан** - некоммерческая организация, учрежденная гражданами на добровольных началах для содействия ее членам в решении общих социально - хозяйственных задач ведения садоводства, огородниче-

ства и дачного хозяйства (статья 1 Федерального закона от 15 апреля 1998 г. № 66-ФЗ «О садоводческих, огороднических и дачных некоммерческих объединениях граждан»).

**Табл. 37-45. Посевные площади** – часть пашни, занятая под посевы сельскохозяйственных культур.

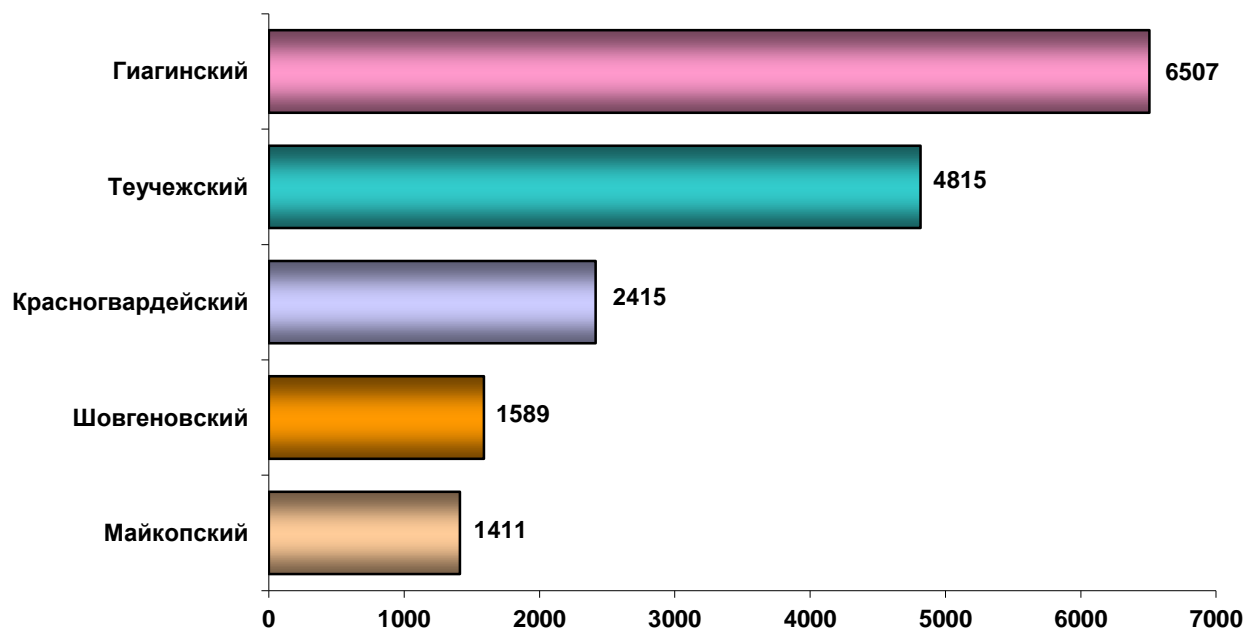
Данные о группировках по размеру посевных площадей основных сельскохозяйственных культур (**табл. 37-45**) приведены по сельскохозяйственным организациям (хозяйствам), осуществлявшим сельскохозяйственную деятельность в 2016 году.





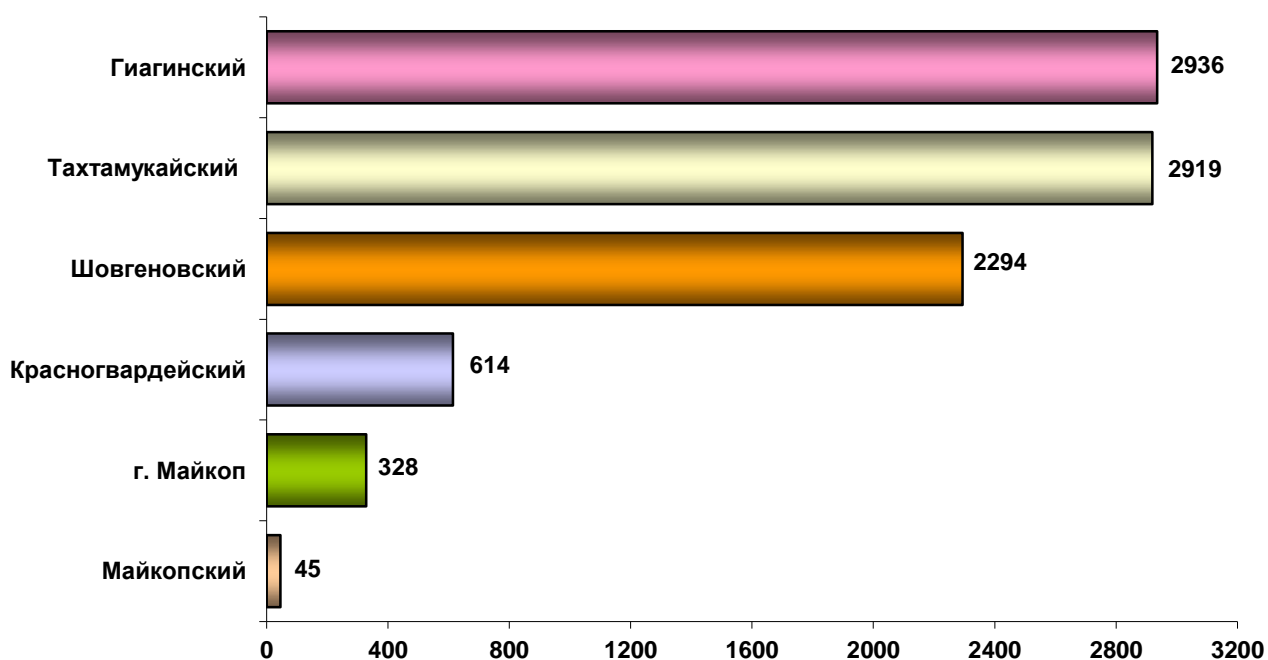
## ДИАГРАММЫ

**1. Средний размер общей посевной площади сельскохозяйственных культур под урожай 2016 года в сельскохозяйственных организациях, не относящихся к субъектам малого предпринимательства<sup>1)</sup>**  
(гектаров)



<sup>1)</sup> В расчете на одну сельскохозяйственную организацию, не относящуюся к субъектам малого предпринимательства, имевшую общую посевную площадь.

**2. Средний размер общей посевной площади сельскохозяйственных культур под урожай 2016 года в малых сельскохозяйственных предприятиях (без микропредприятий)<sup>1)</sup>**  
(гектаров)

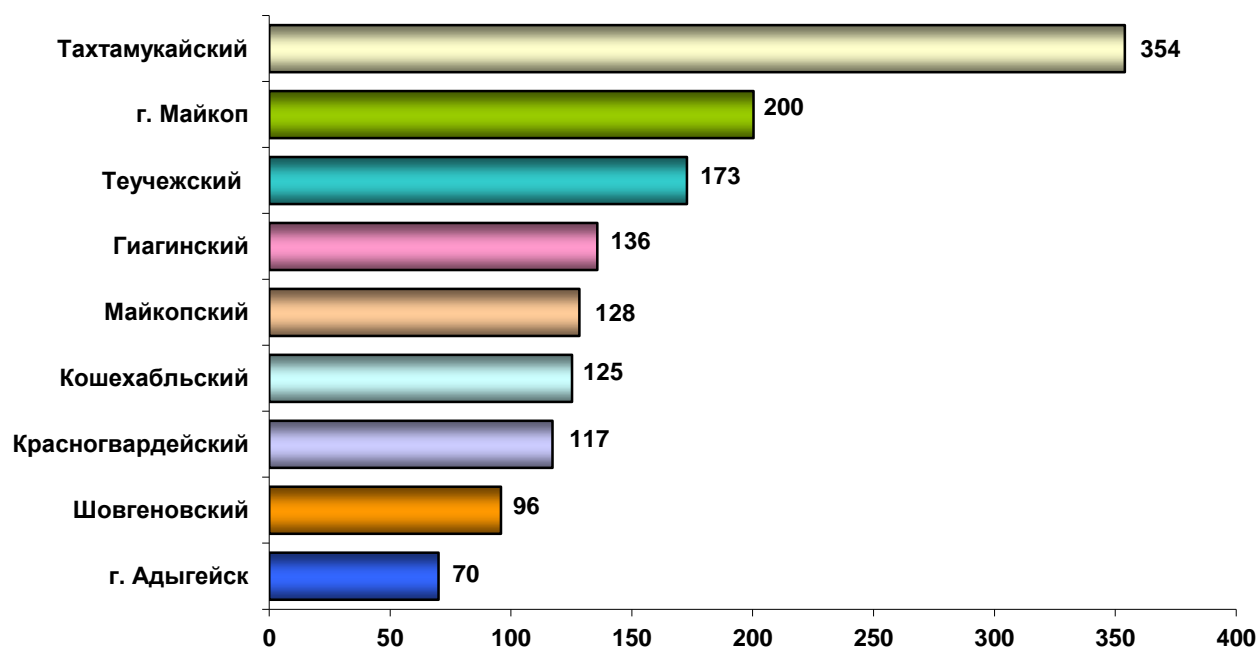


<sup>1)</sup> В расчете на одно малое сельскохозяйственное предприятие (без микропредприятий), имевшее общую посевную площадь.



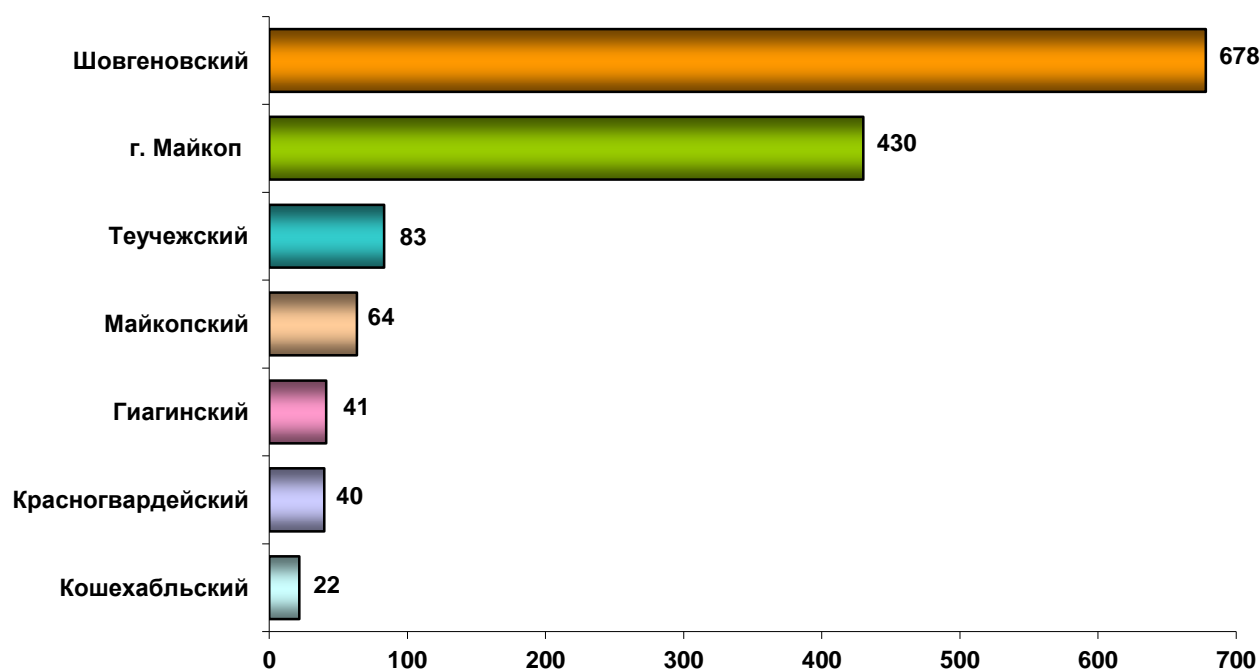


**3. Средний размер общей посевной площади сельскохозяйственных культур под урожай 2016 года в крестьянских (фермерских) хозяйствах <sup>1)</sup>**  
(гектаров)



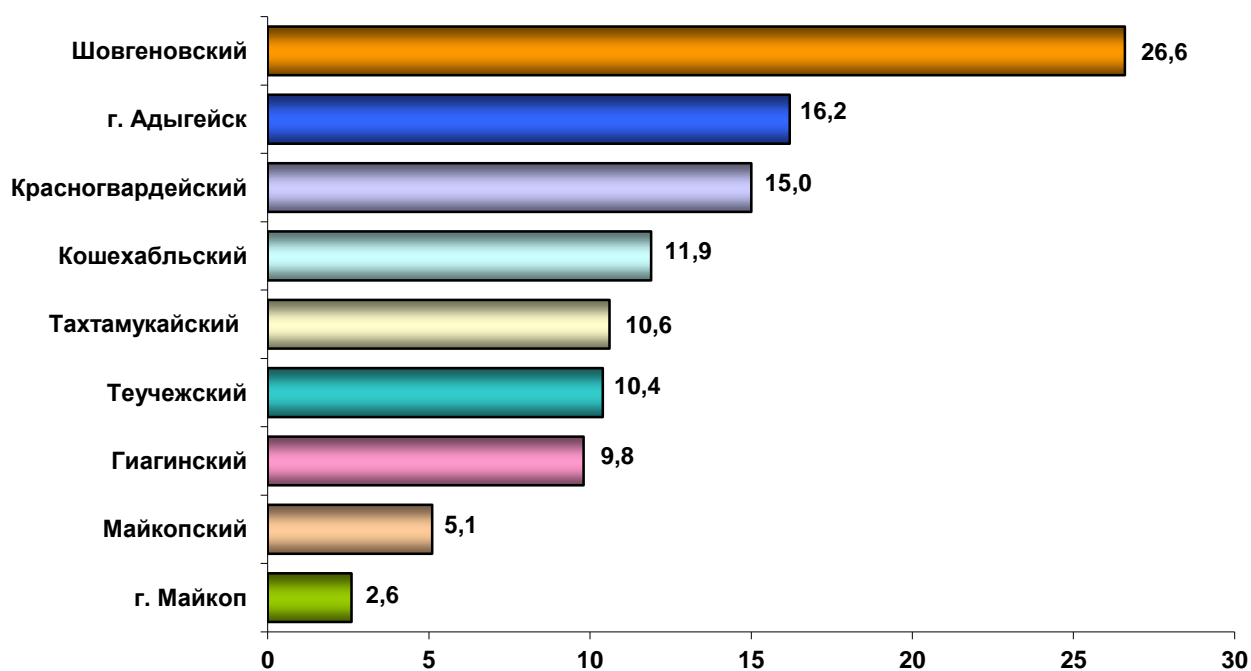
<sup>1)</sup> В расчете на одно крестьянское (фермерское) хозяйство, имевшее общую посевную площадь.

**4. Средний размер общей посевной площади сельскохозяйственных культур под урожай 2016 года у индивидуальных предпринимателей <sup>1)</sup>**  
(гектаров)



<sup>1)</sup> В расчете на одного индивидуального предпринимателя, имевшего общую посевную площадь

**5. Средний размер общей посевной площади сельскохозяйственных культур под урожай 2016 года в личных подсобных и других индивидуальных хозяйствах граждан <sup>1)</sup>**  
(соток)<sup>2)</sup>



<sup>1)</sup> В расчете на одного личного подсобное и другое индивидуальное хозяйство граждан, имевшее общую посевную площадь.

<sup>2)</sup> В 1 га – 100 соток